

ด่วนที่สุด

ที่ อต ๐๐๒๓.๑๕/ว ๒๕๖๖



ที่ว่าการอำเภอลับแล

ถนนศรีพนมมาศ อต ๕๓๑๓๐

MO พฤษภาคม ๒๕๖๖

เรื่อง การให้ความยินยอมเผยแพร่ข้อมูลการประเมินภาษีที่ดินและสิ่งปลูกสร้างขององค์กรปกครองส่วนท้องถิ่น
เรียน นายกเทศมนตรีตำบล และนายกองค์การบริหารส่วนตำบล ทุกแห่ง

สิ่งที่ส่งมาด้วย สำเนาหนังสือจังหวัดอุดรดิตถ์ ด่วนที่สุด ที่ อต ๐๐๒๓.๓/ว ๒๓๖๖ จำนวน ๑ ชุด
ลงวันที่ ๒๖ พฤษภาคม ๒๕๖๖

ด้วยจังหวัดอุดรดิตถ์ แจ้งว่า คณะรัฐมนตรีได้มีมติเมื่อวันที่ ๓ สิงหาคม ๒๕๖๔ เห็นชอบตามที่คณะกรรมการพัฒนาระบบราชการเสนอ เรื่อง การขับเคลื่อนการให้บริการประชาชนผ่านระบบอิเล็กทรอนิกส์ (e-Service) ในปีงบประมาณ พ.ศ. ๒๕๖๕ งานบริการ ระบบการรับชำระภาษีที่ดินและสิ่งปลูกสร้าง และกรมส่งเสริมการปกครองท้องถิ่นได้กำหนดกรอบการประเมินผลการปฏิบัติราชการของ สำนักงานส่งเสริมการปกครองท้องถิ่นจังหวัด รอบการประเมินที่ ๒ ประจำปีงบประมาณ พ.ศ. ๒๕๖๖ เรื่อง ร้อยละขององค์กรปกครองส่วนท้องถิ่นในเขตจังหวัด ที่เชื่อมโยงการแจ้งค่าภาษีที่ดินและสิ่งปลูกสร้างประจำปี พ.ศ. ๒๕๖๖ ผ่านระบบ ค้นหาตำแหน่งรูปแปลงที่ดินด้วยระบบภูมิสารสนเทศทางอินเทอร์เน็ต (LandsMaps) ของกรมที่ดิน และร้อยละขององค์กรปกครองส่วนท้องถิ่นในเขต จังหวัดที่ใช้ระบบบูรณาการทะเบียนทรัพย์สิน ของกรมส่งเสริมการปกครองท้องถิ่น (LTAX Online) ในการประเมิน เพื่อจัดเก็บภาษีที่ดินและสิ่งปลูกสร้าง

ดังนั้น เพื่อให้การขับเคลื่อนการให้บริการประชาชนผ่านระบบ e-Service บรรลุผลสัมฤทธิ์ตามมติ คณะรัฐมนตรีและเป้าหมายตัวชี้วัดการประเมินผลการปฏิบัติราชการที่กำหนด จึงขอให้เทศบาลตำบลและองค์การบริหารส่วนตำบล พิจารณาดำเนินการเชื่อมโยงการแจ้งค่าภาษีที่ดินและสิ่งปลูกสร้างประจำปี พ.ศ. ๒๕๖๖ ผ่านระบบค้นหาตำแหน่งรูปแปลงที่ดินด้วยระบบภูมิสารสนเทศ ทางอินเทอร์เน็ต (LandsMaps) ของกรมที่ดิน และใช้ระบบบูรณาการทะเบียนทรัพย์สิน ของกรมส่งเสริมการปกครองท้องถิ่น (LTAX Online) ในการประเมิน เพื่อจัดเก็บภาษีที่ดินและสิ่งปลูกสร้าง รายละเอียดปรากฏตามสิ่งที่ส่งมาด้วย โดยสามารถดาวน์โหลดเอกสาร ได้ทางเว็บไซต์ของสำนักงานส่งเสริมการปกครองท้องถิ่นอำเภอลับแล <http://laplaedistrict.uttaraditlocal.go.th>

จึงเรียนมาเพื่อทราบและพิจารณาดำเนินการต่อไป

ขอแสดงความนับถือ

(นางสาว สุบินทร)
นายอำเภอลับแล

สนง.ส่งเสริมการปกครองท้องถิ่นอำเภอ

โทร.๐๕๕-๔๓๒-๐๗๗,๐๖๑-๕๒๖-๑๘๓๙ (มือถือ)



สำนักงานส่งเสริมการปกครองท้องถิ่นอำเภอลับแล

เลขที่รับ

825

วันที่

29 พ. ค. 66

เวลา

ศาลากลางจังหวัดอุตรดิตถ์

ถนนประชานิยมิตร อต ๕๓๐๐๐

ที่ อต ๐๐๒๓.๓/ว ๒๒(๖)

๒ พฤษภาคม ๒๕๖๖

เรื่อง การให้ความยินยอมเผยแพร่ข้อมูลการประเมินภาษีที่ดินและสิ่งปลูกสร้างขององค์กรปกครองส่วนท้องถิ่น
เรียน นายอำเภอ ทุกอำเภอ

- สิ่งที่ส่งมาด้วย ๑. สำเนาหนังสือเลขอาธิการคณะรัฐมนตรี ต่วนที่สุด ที่ นร ๐๕๐๕/ว(ล) ๒๕๕๖๕
ลงวันที่ ๖ สิงหาคม ๒๕๖๔ จำนวน ๑ ชุด
๒. สำเนาหนังสือกรมส่งเสริมการปกครองท้องถิ่น ที่ มท ๐๘๐๒.๒/ว ๑๕๕๕
ลงวันที่ ๑๑ เมษายน ๒๕๖๖ จำนวน ๑ ชุด
๓. สำเนาหนังสือกรมส่งเสริมการปกครองท้องถิ่น ต่วนที่สุด ที่ มท ๐๘๐๘.๓/ว ๒๑๐๔
ลงวันที่ ๒๓ พฤษภาคม ๒๕๖๖ จำนวน ๑ ชุด

ด้วยกรมส่งเสริมการปกครองท้องถิ่นแจ้งว่า คณะรัฐมนตรีได้มีมติเมื่อวันที่ ๓ สิงหาคม ๒๕๖๔ เห็นชอบตามที่คณะกรรมการพัฒนาระบบราชการเสนอ เรื่อง การขับเคลื่อนการให้บริการประชาชนผ่านระบบอิเล็กทรอนิกส์ (e-Service) ในปีงบประมาณ พ.ศ. ๒๕๖๕ งานบริการ ระบบการรับชำระภาษีที่ดินและสิ่งปลูกสร้าง และกรมส่งเสริมการปกครองท้องถิ่นได้กำหนดกรอบการประเมินผลการปฏิบัติราชการของสำนักงานส่งเสริมการปกครองท้องถิ่นจังหวัด รอบการประเมินที่ ๒ ประจำปีงบประมาณ พ.ศ. ๒๕๖๖ เรื่อง ร้อยละขององค์กรปกครองส่วนท้องถิ่นในเขตจังหวัดที่เชื่อมโยงการแจ้งค่าภาษีที่ดินและสิ่งปลูกสร้างประจำปี พ.ศ. ๒๕๖๖ ผ่านระบบ ค้นหาตำแหน่งรูปแบบที่ดินด้วยระบบภูมิสารสนเทศทางอินเทอร์เน็ต (LandsMaps) ของกรมที่ดิน และร้อยละขององค์กรปกครองส่วนท้องถิ่นในเขตจังหวัดที่ใช้ระบบบูรณาการทะเบียนทรัพย์สิน ของกรมส่งเสริมการปกครองท้องถิ่น (LTAX Online) ในการประเมินเพื่อจัดเก็บภาษีที่ดินและสิ่งปลูกสร้าง

จังหวัดอุตรดิตถ์พิจารณาแล้วเห็นว่า เพื่อให้การขับเคลื่อนการให้บริการประชาชนผ่านระบบ e-Service บรรลุผลสัมฤทธิ์ตามมติคณะรัฐมนตรีและเป้าหมายตัวชี้วัดการประเมินผล การปฏิบัติราชการที่กำหนด จึงขอให้เทศบาลตำบลและองค์การบริหารส่วนตำบล พิจารณาดำเนินการเชื่อมโยงการแจ้งค่าภาษีที่ดินและสิ่งปลูกสร้างประจำปี พ.ศ. ๒๕๖๖ ผ่านระบบค้นหาตำแหน่งรูปแบบที่ดินด้วยระบบภูมิสารสนเทศทางอินเทอร์เน็ต (LandsMaps) ของกรมที่ดิน และใช้ระบบบูรณาการทะเบียนทรัพย์สิน ของกรมส่งเสริมการปกครองท้องถิ่น (LTAX Online) ในการประเมินเพื่อจัดเก็บภาษีที่ดินและสิ่งปลูกสร้าง รายละเอียดปรากฏตามสิ่งที่ส่งมาด้วย

จึงเรียนมาเพื่อทราบและถือปฏิบัติต่อไป

ขอแสดงความนับถือ

ดำเนินการ

(นายสิริวัช พุฒินทร)
นายอำเภอลับแล

(นายสทวิช อภิชัยวิศรุตกุล)
รองผู้ว่าราชการจังหวัด ปฏิบัติราชการแทน
ผู้ว่าราชการจังหวัดอุตรดิตถ์

เรียน นายอำเภอลับแล
- จังนอต พงษ์ทวีปัทม
ยินยอมเผยแพร่ข้อมูลการประเมิน
ภาษีที่ดินและสิ่งปลูกสร้างของ อบต.
- เห็นควร หลัง อปท. ทดแนว
ทราบ และพิจารณา ดำเนินการต่อไป

๒๙ พ.ค. ๖๖

สำนักงานส่งเสริมการปกครองท้องถิ่นจังหวัด

กลุ่มงานส่งเสริมและพัฒนาท้องถิ่น

โทร. ๐-๕๕๔๐-๓๐๐๘ ต่อ ๓

วิภากร ธีรศิริ

ชื่อ.ท.น.ก.บ.งานปกครอง

ด่วนที่สุด

ที่ มท ๐๘๐๘.๓/ว ๒๖๑๐๔



สำนักงานส่งเสริมการปกครองท้องถิ่นจังหวัดอุดรธานี
เลขที่รับ..... 402๑
วันที่..... 24.พ.ค. 2566
เวลา.....
กรมส่งเสริมการปกครองท้องถิ่น
ถนนนครราชสีมา เขตดุสิต กทม. ๑๐๓๐๐

๒๖๓ พฤษภาคม ๒๕๖๖

เรื่อง การให้ความยินยอมเผยแพร่ข้อมูลการประเมินภาษีที่ดินและสิ่งปลูกสร้างขององค์กรปกครองส่วนท้องถิ่น
เรียน ผู้ว่าราชการจังหวัด ทุกจังหวัด

อ้างถึง ๑. หนังสือสำนักเลขาธิการคณะรัฐมนตรี ด่วนที่สุด ที่ นร ๐๕๐๕/ว(ล) ๒๕๕๖๕ ลงวันที่ ๖ สิงหาคม ๒๕๖๔
๒. หนังสือกรมส่งเสริมการปกครองท้องถิ่น ที่ มท ๐๘๐๒.๒/ว ๑๕๕๕ ลงวันที่ ๑๑ เมษายน ๒๕๖๖

สิ่งที่ส่งมาด้วย ๑. หนังสือให้ความยินยอมฯ จำนวน ๑ ฉบับ
๒. คู่มือการรายงานและการจัดส่งหนังสือให้ความยินยอมฯ (สำหรับองค์กรปกครองส่วนท้องถิ่น) จำนวน ๑ ชุด
๓. คู่มือการติดตามการรายงานและการจัดส่งหนังสือให้ความยินยอมขององค์กรปกครองส่วนท้องถิ่น (สำหรับสำนักงานส่งเสริมการปกครองท้องถิ่นจังหวัด) จำนวน ๑ ชุด

ตามที่ คณะรัฐมนตรีได้มีมติเมื่อวันที่ ๓ สิงหาคม ๒๕๖๔ เห็นชอบตามที่คณะกรรมการพัฒนาระบบราชการเสนอ เรื่อง การขับเคลื่อนการให้บริการประชาชนผ่านระบบอิเล็กทรอนิกส์ (e-Service) ในปีงบประมาณ พ.ศ. ๒๕๖๕ งานบริการ ระบบการรับชำระภาษีที่ดินและสิ่งปลูกสร้าง และกรมส่งเสริมการปกครองท้องถิ่นได้กำหนดกรอบการประเมินผลการปฏิบัติราชการของสำนักงานส่งเสริมการปกครองท้องถิ่นจังหวัด รอบการประเมินที่ ๒ ประจำปีงบประมาณ พ.ศ. ๒๕๖๖ เรื่อง ร้อยละขององค์กรปกครองส่วนท้องถิ่นในเขตจังหวัดที่เชื่อมโยงการแจ้งค่าภาษีที่ดินและสิ่งปลูกสร้างประจำปี พ.ศ. ๒๕๖๖ ผ่านระบบค้นหาตำแหน่งรูปแปลงที่ดินด้วยระบบภูมิสารสนเทศทางอินเทอร์เน็ต (LandsMaps) ของกรมที่ดิน และร้อยละขององค์กรปกครองส่วนท้องถิ่นในเขตจังหวัดที่ใช้ระบบบูรณาการทะเบียนทรัพย์สินของกรมส่งเสริมการปกครองท้องถิ่น (LTAX Online) ในการประเมินเพื่อจัดเก็บภาษีที่ดินและสิ่งปลูกสร้าง ความละเอียดตามหนังสือที่อ้างถึง นั้น

กรมส่งเสริมการปกครองท้องถิ่นพิจารณาแล้วเห็นว่า เพื่อให้การขับเคลื่อนการให้บริการประชาชนผ่านระบบ e-Service บรรลุผลสัมฤทธิ์ตามมติคณะรัฐมนตรีและเป้าหมายตัวชี้วัดการประเมินผลการปฏิบัติราชการที่กำหนด จึงขอความกรุณาแจ้งสำนักงานส่งเสริมการปกครองท้องถิ่นจังหวัดดำเนินการ ดังนี้

๑. แจ้งให้ผู้บริหารเทศบาลนครและเทศบาลเมืองในเขตจังหวัดพิจารณาลงนามในหนังสือให้ความยินยอมเผยแพร่ข้อมูลการประเมินภาษีที่ดินและสิ่งปลูกสร้างบนอินเทอร์เน็ตผ่านระบบข้อมูลกลางองค์กรปกครองส่วนท้องถิ่น (INFO)


๒. ให้เจ้าหน้าที่ผู้รับผิดชอบขององค์กรปกครองส่วนท้องถิ่นเข้าสู่ระบบ INFO โดยกรอกรหัสผู้ใช้งาน “หมายเลขบัตรประจำตัวประชาชน” และรหัสผ่านที่สามารถเข้าไปบันทึกและแก้ไขข้อมูลด้านการจัดการภายในและธรรมาภิบาล เมื่อย่อย บันทึกข้อมูลการจัดเก็บภาษีที่ดินและสิ่งปลูกสร้าง “หมวดที่ ๒ การให้ความยินยอมเก็บรวบรวม ใช้ และเผยแพร่การประเมินภาษีที่ดินและสิ่งปลูกสร้าง” เพื่อบันทึกข้อมูลและสแกนหนังสือให้ความยินยอมฯ ที่ผู้บริหารท้องถิ่นลงนามแล้ว ในรูปแบบไฟล์ .pdf นำเข้าในระบบ ให้แล้วเสร็จภายในวันที่ ๓๑ พฤษภาคม ๒๕๖๖

/๓. ให้ ...

๓. ให้ท้องถิ่นจังหวัดติดตามและเร่งรัดการดำเนินการขององค์กรปกครองส่วนท้องถิ่น
ให้แล้วเสร็จภายในระยะเวลาที่กำหนด
รายละเอียดปรากฏตามสิ่งที่ส่งมาด้วย

จึงเรียนมาเพื่อโปรดพิจารณา


ขอแสดงความนับถือ



(นายเอกวิทย์ ภูมิใส่ว)

รองอธิบดี ปฏิบัติราชการแทน
อธิบดีกรมส่งเสริมการปกครองท้องถิ่น

สำนักบริหารการคลังท้องถิ่น
กลุ่มงานนโยบายการคลังและพัฒนารายได้
โทร. ๐-๒๒๕๑-๕๐๐๐ ต่อ ๑๔๒๖
โทรสาร ๐-๒๒๕๑-๘๘๕๘
ไปรษณีย์อิเล็กทรอนิกส์ saraban@dla.go.th
ผู้ประสานงาน นายธีระวัฒน์ แสงทองล้วน
๐๘ ๑๔๒๒ ๕๖๕๖



สิ่งที่ส่งมาด้วย

หนังสือให้ความยินยอมเก็บรวบรวม ใช้ และเผยแพร่ข้อมูลการประเมินภาษีที่ดินและสิ่งปลูกสร้างบนอินเทอร์เน็ต

ตามที่คณะรัฐมนตรีได้มีมติเมื่อวันที่ ๓ สิงหาคม ๒๕๖๔ เห็นชอบตามที่คณะกรรมการพัฒนาระบบราชการเสนอเรื่อง การขับเคลื่อนการให้บริการประชาชนผ่านระบบอิเล็กทรอนิกส์ (e-Service) ในปีงบประมาณ พ.ศ. ๒๕๖๕ งานบริการระบบการรับชำระภาษีที่ดินและสิ่งปลูกสร้าง และกำหนดตัวชี้วัดตามมาตรการปรับปรุงประสิทธิภาพในการปฏิบัติราชการเรื่อง ระบบชำระภาษีที่ดินและสิ่งปลูกสร้าง

ชื่อหน่วยงานท้องถิ่น (เช่น เทศบาลนครนนทบุรี)
โดย (นาย/นาง/นางสาว/อื่น ๆ)
ตำแหน่ง (ผู้บริหารท้องถิ่น)
สำนักงานตั้งอยู่ที่

ซึ่งต่อไปในหนังสือให้ความยินยอมฉบับนี้เรียกว่า "เจ้าของข้อมูล" ตกลงยินยอมให้กรมที่ดินและกรมส่งเสริมการปกครองท้องถิ่นเก็บรวบรวม ใช้ หรือเผยแพร่ข้อมูลการประเมินภาษีที่ดินและสิ่งปลูกสร้าง ภายใต้เงื่อนไขดังต่อไปนี้

๑. วัตถุประสงค์

การเก็บรวบรวม ใช้ หรือเผยแพร่ข้อมูลการประเมินภาษีที่ดินและสิ่งปลูกสร้าง เพื่อเพิ่มช่องทางให้ประชาชนรับทราบภาระภาษีที่ดินและสิ่งปลูกสร้าง รวมทั้งอำนวยความสะดวกในการชำระภาษีที่ดินและสิ่งปลูกสร้างของประชาชนผ่านระบบให้บริการค้นหาตำแหน่งรูปแปลงที่ดินด้วยระบบภูมิศาสตร์สารสนเทศทางอินเทอร์เน็ต (LandsMaps) ของกรมที่ดิน ระบบแผนที่ภาษีและทะเบียนทรัพย์สิน (LTAX ONLINE) ของกรมส่งเสริมการปกครองท้องถิ่น และระบบอื่นที่หน่วยงานภาครัฐพัฒนาขึ้น เช่น แอปพลิเคชันทางรัฐ

๒. ขอบเขต

๒.๑ เจ้าของข้อมูล เก็บรวบรวมข้อมูลการประเมินภาษีที่ดินและสิ่งปลูกสร้างส่งให้กรมส่งเสริมการปกครองท้องถิ่น

๒.๒ กรมส่งเสริมการปกครองท้องถิ่นจัดเก็บ รวบรวมข้อมูล พร้อมให้บริการข้อมูลการประเมินภาษีที่ดินและสิ่งปลูกสร้างผ่านระบบแผนที่ภาษีและทะเบียนทรัพย์สิน (LTAX ONLINE) พร้อมทั้งส่งให้กรมที่ดินเผยแพร่ผ่านระบบ LandsMaps และระบบอื่นที่หน่วยงานภาครัฐพัฒนาขึ้น

๒.๓ กรมที่ดินและหน่วยงานภาครัฐอื่นเชื่อมโยงและเผยแพร่ข้อมูลการประเมินภาษีที่ดินและสิ่งปลูกสร้างผ่านระบบ LandsMaps และระบบอื่นที่หน่วยงานภาครัฐพัฒนาขึ้น

๓. เจ้าของข้อมูลมีสิทธิ ดังต่อไปนี้

๓.๑ ถอนความยินยอมเมื่อใดก็ได้ โดยทำเป็นหนังสือเช่นเดียวกับการให้ความยินยอม

๓.๒ ขอให้ทำลายหรือไม่เผยแพร่ข้อมูล ทั้งหมดหรือบางส่วน โดยทำเป็นหนังสือเช่นเดียวกับการให้ความยินยอม

๓.๓ แจ้งให้ดำเนินการแก้ไข เพิ่มเติม เปลี่ยนแปลง การเผยแพร่ ให้ข้อมูลเป็นปัจจุบัน สมบูรณ์ บางส่วน โดยทำเป็นหนังสือเช่นเดียวกับการให้ความยินยอม

กรุณาติดต่อกรมที่ดินและกรมส่งเสริมการปกครองท้องถิ่น หากท่านมีความประสงค์จะเปลี่ยนแปลงหรือยกเลิกหนังสือยินยอมอนุญาตฉบับนี้

ลงชื่อ.....ผู้ให้ความยินยอม (ผู้บริหารท้องถิ่น)

(.....)

ตำแหน่ง.....

ลงวันที่/...../.....


คู่มือการรายงานและการจัดส่งหนังสือให้ความยินยอมฯ (สำหรับองค์กรปกครองส่วนท้องถิ่น)

1. การเข้าสู่ระบบข้อมูลกลางองค์กรปกครองส่วนท้องถิ่น (INFO)

1.1 ไปที่ sso.dla.go.th ระบบยืนยันตัวตนกรมส่งเสริมการปกครองท้องถิ่น (DLA-SSO)



1.2 กดเข้าใช้งานระบบข้อมูลกลางองค์กรปกครองส่วนท้องถิ่น (INFO)



2. การบันทึกข้อมูลการให้ความยินยอมเก็บรวบรวม ใช้ และเผยแพร่การประเมินภาษีที่ดินและสิ่งปลูกสร้าง

2.1 เลือก ด้านที่ 6 การจัดการภายในและธรรมาภิบาล เมนูบันทึกข้อมูลภาษีที่ดินและสิ่งปลูกสร้าง

DLA INFO61

- บันทึกข้อมูลการประเมินภาษีที่ดินและสิ่งปลูกสร้าง (ภายใน)
- ข้อมูลภาษีที่ดินและสิ่งปลูกสร้าง
- ข้อมูลภาษีเงินได้บุคคลธรรมดา
- ข้อมูลภาษีเงินได้บุคคลธรรมดา (ใหม่)
- ข้อมูลภาษีเงินได้บุคคลธรรมดา (ใหม่) รายบุคคล-รายครัวเรือน
- การจัดทำงบการเงินรายไตรมาส
- ข้อมูลการประเมินภาษีที่ดินและสิ่งปลูกสร้าง
- ข้อมูลการประเมินภาษีที่ดินและสิ่งปลูกสร้าง (ใหม่)
- ข้อมูลการประเมินภาษีที่ดินและสิ่งปลูกสร้าง (ใหม่) รายบุคคล-รายครัวเรือน
- ข้อมูลการประเมินภาษีที่ดินและสิ่งปลูกสร้าง (ใหม่) รายบุคคล-รายครัวเรือน

2.2 กดไอคอนสี่เหลี่ยม (รูปสมุดดินสอ)

DLA INFO61

บันทึกข้อมูลการประเมินภาษีที่ดินและสิ่งปลูกสร้าง

ลำดับ	จังหวัด	ประเภท	ชื่อ	จำนวน	วันที่	วันที่	วันที่	วันที่
1	กรุงเทพมหานคร	พาณิชย์	เขตดุสิต	2564				
2	กรุงเทพมหานคร	พาณิชย์	เขตดุสิต	2565				

2.6 ให้ตรวจสอบการบันทึกข้อมูล ให้ครบถ้วน ถูกต้อง ก่อนกดบันทึกข้อมูลตามรูปด้านล่าง

DLA INFO64

จังหวัด LTAX 3000 v 4

จังหวัดเดิม

จังหวัดเดิมเดิม

จังหวัดเดิมเดิมเดิม

ข้อมูล 6 การปฏิบัติงานตามแผนงานและโครงการของหน่วยงาน/กรม/กอง/ส่วนราชการ

6.1 ข้อมูลการดำเนินงานประจำปีงบประมาณและปีปฏิทิน

ปีงบประมาณ	ปีปฏิทิน
4. งบประมาณ	Choose File, No file chosen
5. งบประมาณ	

6.7 ข้อมูลการดำเนินงานประจำปีงบประมาณและปีปฏิทิน

ปีงบประมาณ	ปีปฏิทิน
6.21 ข้อมูลการดำเนินงานประจำปีงบประมาณและปีปฏิทิน	
6.22 ข้อมูลการดำเนินงานประจำปีงบประมาณและปีปฏิทิน	
6.23 Company Code (ใช้หน่วยงานราชการ)	

Save


คู่มือการติดตามการรายงานและการจัดส่งหนังสือให้ความยินยอมฯ
(สำหรับสำนักงานส่งเสริมการปกครองท้องถิ่นจังหวัด)

1. การเข้าสู่ระบบข้อมูลกลางองค์กรปกครองส่วนท้องถิ่น (INFO)

1.1 ไปที่ sso.dla.go.th ระบบยืนยันตัวตนกรมส่งเสริมการปกครองท้องถิ่น (DLA-SSO)



1.2 กดเข้าใช้งานระบบข้อมูลกลางองค์กรปกครองส่วนท้องถิ่น (INFO)



2. การบันทึกข้อมูลการให้ความยินยอมเก็บรวบรวมใช้และเผยแพร่การประเมินภาษีที่ดินและสิ่งปลูกสร้าง

2.1 เลือกรายการที่ 6 การจัดการภายในและธรรมาภิบาล เมื่อบันทึกข้อมูลภาษีที่ดินและสิ่งปลูกสร้าง

The screenshot shows a web application interface for 'DLA INFO61'. On the left, there is a sidebar menu with several items. Item 6, 'การจัดการภายในและธรรมาภิบาล' (Internal Management and Good Governance), is highlighted with a red box. The main content area displays a list of items with checkboxes and icons. Item 6 is selected, and its details are shown below the list. The details include a description of the item and a list of sub-items.

2.2 กดไอคอนสีฟ้า (รูปแว่นขยาย)

The screenshot shows the 'DLA INFO61' system interface with a table of data. The table has columns for 'ลำดับ' (Order), 'จังหวัด' (Province), 'อำเภอ' (District), 'ตำบล' (Sub-district), 'ปีงบประมาณ' (Fiscal Year), 'งบกลาง' (General Budget), 'งบอุดหนุน' (Special Budget), 'งบกลาง 3' (General Budget 3), and 'งบอุดหนุน 3' (Special Budget 3). The table contains 7 rows of data. A blue magnifying glass icon is highlighted in the 'งบอุดหนุน 3' column of the first row. The sidebar on the left shows a list of items, with item 6 selected.

ลำดับ	จังหวัด	อำเภอ	ตำบล	ปีงบประมาณ	งบกลาง	งบอุดหนุน	งบกลาง 3	งบอุดหนุน 3
1	สมุทรปราการ	กิ่งกษัตริย์ศึก	ถนนพหลโยธิน	2564	✓	✓	✓	✓
2	สมุทรปราการ	กิ่งกษัตริย์ศึก	ถนนพหลโยธิน	2564	✓	✓	✓	✓
3	สมุทรปราการ	กิ่งกษัตริย์ศึก	ถนนพหลโยธิน	2564	✓	✓	✓	✓
4	สมุทรปราการ	กิ่งกษัตริย์ศึก	ถนนพหลโยธิน	2564	✓	✓	✓	✓
5	สมุทรปราการ	กิ่งกษัตริย์ศึก	ถนนพหลโยธิน	2564	✓	✓	✓	✓
6	สมุทรปราการ	กิ่งกษัตริย์ศึก	ถนนพหลโยธิน	2564	✓	✓	✓	✓
7	สมุทรปราการ	กิ่งกษัตริย์ศึก	ถนนพหลโยธิน	2564	✓	✓	✓	✓

