



ที่ อต ๐๐๒๓.๑๕/ว

๒๗/๑๖

ที่ว่าการอำเภอลับแล

ถนนศรีพนมมาศ อต ๕๓๑๓๐

๑๗

ธันวาคม ๒๕๖๗

เรื่อง ขอความอนุเคราะห์อำนวยความสะดวกในการจัดทำเขตการปกครองในระบบสารสนเทศภูมิศาสตร์ (GIS)

เรียน นายกเทศมนตรีตำบล และนายกองค์การบริหารส่วนตำบล ทุกแห่ง

สิ่งที่ส่งมาด้วย สำเนาหนังสือจังหวัดอุดรดิตถ์ ที่ อต ๐๐๒๓.๓/ว ๕๓๓๖

ลงวันที่ ๑๓ ธันวาคม ๒๕๖๗

จำนวน ๑ ชุด

ด้วยจังหวัดอุดรดิตถ์ แจ้งว่า กรมโยธาธิการและผังเมืองได้ว่าจ้างบริษัท จีไอเอส จำกัด เป็นที่ปรึกษาเพื่อดำเนินการจัดทำเขตการปกครองด้วยระบบสารสนเทศภูมิศาสตร์ (GIS) เพื่อการผังเมือง จำนวน ๓ พื้นที่โครงการ จำนวน ๒๑ จังหวัด ได้แก่ พื้นที่ภาคเหนือตอนบน (จังหวัดเชียงใหม่ จังหวัดแม่ฮ่องสอน จังหวัดลำปาง จังหวัดลำพูน จังหวัดน่าน จังหวัดพะเยา จังหวัดเชียงราย และจังหวัดแพร่) พื้นที่ภาคเหนือตอนล่าง (จังหวัดตาก จังหวัดพิษณุโลก จังหวัดสุโขทัย จังหวัดเพชรบูรณ์ จังหวัดอุดรดิตถ์ จังหวัดกำแพงเพชร จังหวัดพิจิตร จังหวัดนครสวรรค์ และจังหวัดอุทัยธานี) และพื้นที่ภาคตะวันออกเฉียงเหนือตอนล่าง (จังหวัดสุรินทร์ จังหวัดนครราชสีมา จังหวัดบุรีรัมย์ และจังหวัดชัยภูมิ) โดยกำหนดขอบเขตของงาน (TOR) กำหนดให้ที่ปรึกษาดำเนินการจัดทำแนวเขตการปกครองตามประกาศกระทรวงมหาดไทย เรื่อง การกำหนดเขตตำบลในท้องที่ อำเภอ... จังหวัด... ลงบนแผนที่ภาพถ่ายออร์โธรีซิสเชิงเลขมาตราส่วน ๑:๔,๐๐๐ โดยต้องมีการประชุมกำหนดแนวเขตการปกครองระดับหมู่บ้าน ตำบล และการบันทึกถ้อยคำบรรยายเขตการปกครอง จากนายอำเภอ ผู้นำท้องที่ และผู้บริหารองค์การปกครองส่วนท้องถิ่น รวมทั้งจัดทำหลักหมุดกรมโยธาธิการ และผังเมือง ระดับอำเภอในทุกอำเภอของพื้นที่โครงการ

ในการนี้ เพื่อให้การจัดทำเขตการปกครองด้วยระบบสารสนเทศภูมิศาสตร์ (GIS) เพื่อการผังเมือง เป็นไปด้วยความเรียบร้อย จึงขอให้องค์การปกครองส่วนท้องถิ่นในพื้นที่เข้าร่วมประชุมกำหนดตรวจสอบแนวเขตการปกครองระดับหมู่บ้าน ตำบล และพิจารณาให้การสนับสนุน และอำนวยความสะดวกในการจัดทำเขตการปกครองในระบบสารสนเทศภูมิศาสตร์ (GIS) ให้กับเจ้าหน้าที่บริษัทที่ปรึกษา รายละเอียดปรากฏตามสิ่งที่ส่งมาด้วย ซึ่งสามารถดาวน์โหลดเอกสารได้ทางเว็บไซต์ของสำนักงานส่งเสริมการปกครองท้องถิ่นอำเภอลับแล <http://laplaedistrict.uttaraditlocal.go.th>

จึงเรียนมาเพื่อทราบและดำเนินการต่อไป

ขอแสดงความนับถือ

(นายภูริวัจน์ ไชตินพรัตน์)

นายอำเภอลับแล

สนง.ส่งเสริมการปกครองท้องถิ่นอำเภอ

โทร./โทรสาร.๐๕๕-๔๓๒-๐๗๗



ที่ อต ๐๐๒๓.๓/ว ๕๒๒๗

ศาลากลางจังหวัดอุตรดิตถ์

ถนนประชาธิปไตย อต ๕๓๐๐๐

๑๓ ธันวาคม ๒๕๖๗

เรื่อง ขอบความอนุเคราะห์อำนวยความสะดวกในการจัดทำเขตการปกครองในระบบสารสนเทศภูมิศาสตร์ (GIS)

เรียน นายอำเภอ ทุกอำเภอ นายกองค้การบริหารส่วนจังหวัดอุตรดิตถ์ และนายกเทศมนตรีเมืองอุตรดิตถ์

สิ่งที่ส่งมาด้วย สำเนาหนังสือกรมส่งเสริมการปกครองท้องถิ่น ที่ มท ๐๘๑๐.๓/ว ๕๒๒๗

ลงวันที่ ๖ ธันวาคม ๒๕๖๗

จำนวน ๑ ชุด

ด้วยจังหวัดอุตรดิตถ์ได้รับแจ้งจากกรมส่งเสริมการปกครองท้องถิ่นว่า กรมโยธาธิการและผังเมือง ได้ว่าจ้างบริษัท จีไอเอส จำกัด เป็นที่ปรึกษาเพื่อดำเนินการจัดทำเขตการปกครองด้วยระบบสารสนเทศภูมิศาสตร์ (GIS) เพื่อการผังเมือง จำนวน ๓ พื้นที่โครงการ จำนวน ๒๑ จังหวัด ได้แก่ พื้นที่ภาคเหนือตอนบน (จังหวัดเชียงใหม่ จังหวัดแม่ฮ่องสอน จังหวัดลำปาง จังหวัดลำพูน จังหวัดน่าน จังหวัดพะเยา จังหวัดเชียงราย และจังหวัดแพร่) พื้นที่ภาคเหนือตอนล่าง (จังหวัดตาก จังหวัดพิษณุโลก จังหวัดสุโขทัย จังหวัดเพชรบูรณ์ จังหวัดอุตรดิตถ์ จังหวัดกำแพงเพชร จังหวัดพิจิตร จังหวัดนครสวรรค์ และจังหวัดอุทัยธานี) และพื้นที่ภาคตะวันออกเฉียงเหนือตอนล่าง (จังหวัดสุรินทร์ จังหวัดนครราชสีมา จังหวัดบุรีรัมย์ และจังหวัดชัยภูมิ) โดยกำหนดขอบเขตของงาน (TOR) กำหนดให้ที่ปรึกษาดำเนินการจัดทำแนวเขตการปกครองตามประกาศกระทรวงมหาดไทย เรื่อง การกำหนดเขตตำบลในท้องที่ อำเภอ... จังหวัด... ลงบนแผนที่ภาพถ่าย ออร์โธรีซิสเชิงเลขมาตราส่วน ๑:๔,๐๐๐ โดยต้องมีการประชุมกำหนดแนวเขตการปกครองระดับหมู่บ้าน ตำบล และการบันทึกถ้อยคำบรรยายเขตการปกครองจากนายอำเภอ ผู้นำท้องที่ และผู้บริหารองค์กรปกครองส่วนท้องถิ่น รวมทั้งจัดทำหลักหมุดกรมโยธาธิการและผังเมือง ระดับอำเภอในทุกอำเภอของพื้นที่โครงการ

จังหวัดอุตรดิตถ์พิจารณาแล้ว เพื่อให้การจัดทำเขตการปกครองด้วยระบบสารสนเทศภูมิศาสตร์ (GIS) เพื่อการผังเมือง เป็นไปด้วยความเรียบร้อย จึงขอแจ้งองค์กรปกครองส่วนท้องถิ่นในพื้นที่ เข้าร่วมประชุมกำหนด ตรวจสอบแนวเขตการปกครองระดับหมู่บ้าน ตำบล และพิจารณาให้การสนับสนุน และอำนวยความสะดวกในการจัดทำเขตการปกครองในระบบสารสนเทศภูมิศาสตร์ (GIS) ให้กับเจ้าหน้าที่ บริษัทที่ปรึกษา รายละเอียดปรากฏตามสิ่งที่ส่งมาด้วย

จึงเรียนมาเพื่อทราบและดำเนินการต่อไป สำหรับอำเภอขอให้แจ้งองค์กรปกครองส่วนท้องถิ่น ในเขตพื้นที่ทราบและดำเนินการด้วย

ณีน นางอำเภอลำปาง

- ก.๐๓. เควี รอดคม

นครราชสีมา อำนวย พงษ์ธรรม
ในทรวงเจ้าท่าเขต นครปกครอง
ในระบบสารสนเทศภูมิศาสตร์
(GIS)

- เหน็ดกรแสง ๐ปท.
ทท.พรหมและ.ดำ เนิชพร
๑๐๒๒.

ขอแสดงความนับถือ

(นางสาวนิรชา บัณฑิตยชาติ)

รองผู้ว่าราชการจังหวัด ปฏิบัติราชการแทน

ผู้ว่าราชการจังหวัดอุตรดิตถ์

สำนักงานส่งเสริมการปกครองท้องถิ่นจังหวัด

กลุ่มงานส่งเสริมและพัฒนาท้องถิ่น

โทร. ๐-๕๕๔๐-๓๐๐๘ ต่อ ๓

(นายอุทัยรัตน์ จิตนิรกุล)
นายอำเภอลำปาง

(นางเรณู อนิทร์)

ปลัดอำเภอหัวหน้ากลุ่มงานบริหารงานปกครอง

ทท.สุรพร สุทธิชัย
16 ธ.ค. 67

สำนักงานส่งเสริมการปกครองท้องถิ่นจังหวัดอุดรธานี

เลขที่รับ 9015

วันที่ ๑๙ ธ.ค. ๒๕๖๗

เวลา

บ.ท. บ.ด. ส.ส. ก.ม. ก.ง. บ.ป

กรมส่งเสริมการปกครองท้องถิ่น

ถนนนครราชสีมา เขตดุสิต กทม. ๑๐๓๐๐



ที่ มท ๐๘๑๐.๓/ว ๕๒๒๗

๖ ธันวาคม ๒๕๖๗

เรื่อง ขอความอนุเคราะห์อำนวยความสะดวกในการจัดทำเขตการปกครองในระบบสารสนเทศภูมิศาสตร์ (GIS)

เรียน ผู้ว่าราชการจังหวัด (ตามบัญชีแนบท้าย)

สิ่งที่ส่งมาด้วย ขอบเขตของงานฯ

จำนวน ๑ ชุด

ด้วย กรมโยธาธิการและผังเมือง ได้ว่าจ้างบริษัท จีไอเอส จำกัด เป็นที่ปรึกษาเพื่อดำเนินการจัดทำเขตการปกครองด้วยระบบสารสนเทศภูมิศาสตร์ (GIS) เพื่อการผังเมือง จำนวน ๓ พื้นที่โครงการ จำนวน ๒๑ จังหวัด ได้แก่ พื้นที่ภาคเหนือตอนบน (จังหวัดเชียงใหม่ จังหวัดแม่ฮ่องสอน จังหวัดลำปาง จังหวัดลำพูน จังหวัดน่าน จังหวัดพะเยา จังหวัดเชียงราย และจังหวัดแพร่) พื้นที่ภาคเหนือตอนล่าง (จังหวัดตาก จังหวัดพิษณุโลก จังหวัดสุโขทัย จังหวัดเพชรบูรณ์ จังหวัดอุดรธานี จังหวัดกาฬสินธุ์ จังหวัดยโสธร จังหวัดนครราชสีมา และจังหวัดอุทัยธานี) และพื้นที่ภาคตะวันออกเฉียงเหนือตอนล่าง (จังหวัดสุรินทร์ จังหวัดนครราชสีมา จังหวัดบุรีรัมย์ และจังหวัดชัยภูมิ) โดยกำหนดขอบเขตของงาน (TOR) กำหนดให้ที่ปรึกษาดำเนินการจัดทำแนวเขตการปกครองตามประกาศกระทรวงมหาดไทย เรื่อง การกำหนดเขตตำบลในท้องที่อำเภอ... จังหวัด... ลงบนแผนที่ภาพถ่ายออร์โธรีตีเชิงเลขมาตราส่วน ๑:๔,๐๐๐ โดยต้องมีการประชุมกำหนดแนวเขตการปกครองระดับหมู่บ้าน ตำบล และการบันทึกถ้อยคำบรรยายเขตการปกครองจากนายอำเภอ ผู้นำท้องที่ และผู้บริหารองค์กรปกครองส่วนท้องถิ่น รวมทั้งจัดทำหลักหมุดกรมโยธาธิการและผังเมืองระดับอำเภอในทุกอำเภอของพื้นที่โครงการ รายละเอียดสิ่งที่ส่งมาด้วยตาม QR Code ที่แนบมาพร้อมนี้

เพื่อให้การจัดทำเขตการปกครองด้วยระบบสารสนเทศภูมิศาสตร์ (GIS) เพื่อการผังเมืองเป็นไปด้วยความเรียบร้อย กรมส่งเสริมการปกครองท้องถิ่นขอความร่วมมือจังหวัดแจ้งองค์กรปกครองส่วนท้องถิ่นในพื้นที่ เข้าร่วมประชุมกำหนด ตรวจสอบแนวเขตการปกครองระดับหมู่บ้าน ตำบล และพิจารณาให้การสนับสนุนและอำนวยความสะดวกในการจัดทำเขตการปกครองในระบบสารสนเทศภูมิศาสตร์ (GIS) ให้กับเจ้าหน้าที่บริษัทที่ปรึกษา

จึงเรียนมาเพื่อโปรดพิจารณา

ขอแสดงความนับถือ

นายสุวิทย์ วัฒนศิริ (นายอำเภอ)

รองผู้ว่าราชการจังหวัด
อธิบดีกรมส่งเสริมการปกครองท้องถิ่น

กองพัฒนาและส่งเสริมการบริหารงานท้องถิ่น (กลุ่มงานแผนพัฒนาท้องถิ่น)

โทรศัพท์ ๐-๒๒๕๑-๕๐๐๐ ต่อ ๒๑๐๓ โทรสาร ๐-๒๒๕๓-๒๒๓๐

ไปรษณีย์อิเล็กทรอนิกส์ dla.plan.21@gmail.com


ผู้ประสานงาน นางสาวกัญชกร ภัชระพรกุล โทรศัพท์ ๐-๒๒๕๑-๕๐๐๐ ต่อ ๒๑๐๓

บัญชีแนบท้าย


หนังสือกรมส่งเสริมการปกครองท้องถิ่น ที่ มท ๐๘๑๐.๓๖/๕๒๒๓ ลงวันที่ ๒๖ ธันวาคม ๒๕๖๓

พื้นที่ภาคเหนือตอนบน	พื้นที่ภาคเหนือตอนล่าง	พื้นที่ภาคตะวันออกเฉียงเหนือตอนล่าง
๑. จังหวัดเชียงใหม่	๑. จังหวัดตาก	๑. จังหวัดสุรินทร์
๒. จังหวัดแม่ฮ่องสอน	๒. จังหวัดพิษณุโลก	๒. จังหวัดนครราชสีมา
๓. จังหวัดลำปาง	๓. จังหวัดสุโขทัย	๓. จังหวัดบุรีรัมย์
๔. จังหวัดลำพูน	๔. จังหวัดเพชรบูรณ์	๔. จังหวัดชัยภูมิ
๕. จังหวัดน่าน	๕. จังหวัดอุดรธานี ✓	
๖. จังหวัดพะเยา	๖. จังหวัดกำแพงเพชร	
๗. จังหวัดเชียงราย	๗. จังหวัดพิจิตร	
๘. จังหวัดแพร่	๘. จังหวัดนครสวรรค์	
	๙. จังหวัดอุทัยธานี	


สิ่งที่ส่งมาด้วย



พื้นที่ภาคเหนือตอนบน




พื้นที่ภาคเหนือตอนล่าง




พื้นที่ภาคตะวันออกเฉียงเหนือตอนล่าง


สิ่งที่ส่งมาด้วย



พื้นที่ภาคเหนือตอนบน



พื้นที่ภาคเหนือตอนล่าง



พื้นที่ภาคตะวันออกเฉียงเหนือตอนล่าง

