

สำนักงานอู่คนันท์



ด่วนที่สุด

ที่ อต ๐๐๒๓.๑๔/วคคต๓๗

ที่ว่าการอำเภอลับแล

ถนนศรีพนมมาศ อต ๕๓๑๓๐

๗ กรกฎาคม ๒๕๖๓

เรื่อง ขอความร่วมมือองค์กรปกครองส่วนท้องถิ่นใช้งาน แอปพลิเคชัน “พันภัย”

เรียน นายกเทศมนตรีตำบล และนายองค์การบริหารส่วนตำบล ทุกแห่ง

สิ่งที่ส่งมาด้วย สำเนาหนังสือจังหวัดอุดรดิตถ์ ด่วนที่สุด ที่ อต ๐๐๒๓.๓/ว ๓๔๖๗ จำนวน ๑ ชุด
ลงวันที่ ๑ กรกฎาคม ๒๕๖๓

ด้วยจังหวัดอุดรดิตถ์ แจ้งว่า สภากาชาดไทย และกรมป้องกันและบรรเทาสาธารณภัย ได้ร่วมดำเนินงานโครงการขยายผลและเพิ่มประสิทธิภาพการใช้งานระบบฐานข้อมูลภัยพิบัติ และระบบภูมิสารสนเทศ (GIS) เพื่อการช่วยเหลือผู้ประสบภัยระยะที่ ๓ โดยมีการพัฒนาระบบและเครื่องมือสนับสนุนการปฏิบัติงานบรรเทาทุกข์ผู้ประสบภัย ประกอบกับรองปลัดกระทรวงมหาดไทย หัวหน้ากลุ่มภารกิจด้านกิจการความมั่นคงภายใน ที่ปรึกษาคณะทำงานโครงการฯ ได้สั่งการให้ร่วมบูรณาการขับเคลื่อนขยายผลการใช้งานระบบดังกล่าว โดยเฉพาะอย่างยิ่งในพื้นที่ ๑๐ จังหวัดนำร่อง และให้เสนอรายงานติดตามการเข้าใช้งานแอปพลิเคชัน “พันภัย” ของแต่ละหน่วยงานไปยังผู้ว่าราชการจังหวัดนำร่องเป็นประจำทุกเดือน โดยให้สำนักงานป้องกันและบรรเทาสาธารณภัยจังหวัด นำเข้าเป็นวาระการประชุมระดับจังหวัด เพื่อสนับสนุนและส่งเสริมการมีส่วนร่วมในการใช้เครื่องมือ สำหรับการบริหารจัดการด้านภัยพิบัติร่วมกันได้อย่างมีประสิทธิภาพ

เพื่อให้โครงการขยายผลและเพิ่มประสิทธิภาพการใช้งานระบบฐานข้อมูลภัยพิบัติและระบบภูมิสารสนเทศ (GIS) เป็นไปด้วยความเรียบร้อย จึงขอให้องค์กรปกครองส่วนท้องถิ่น ดาวน์โหลดและเข้าใช้งานผ่านแอปพลิเคชัน “พันภัย” เพื่อเป็นอีกหนึ่งช่องทางที่สามารถแจ้งภัยและร้องขอความช่วยเหลือได้อย่างสะดวกรวดเร็ว รวมทั้งติดตามความช่วยเหลือแบบ Real-time รายละเอียดปรากฏตามสิ่งที่ส่งมาด้วย โดยสามารถดาวน์โหลดเอกสารได้ทางเว็บไซต์สำนักงานส่งเสริมการปกครองท้องถิ่นอำเภอลับแล <http://laplaedistrict.uttaraditlocal.go.th>


จึงเรียนมาเพื่อทราบและพิจารณาดำเนินการต่อไป

ขอแสดงความนับถือ

(นายจรัญ กาญจนปัญญาพันธ์)
นายอำเภอลับแล

สนง.ส่งเสริมการปกครองท้องถิ่นอำเภอ

โทร./โทรสาร.๐-๕๕๔๓-๒๐๗๗



ឧបករណ៍

ក្រសួងការងារ និង បណ្តុះបណ្តាលវិជ្ជាជីវៈ
(ហ្វូឌី កូនឡូណា)

ឧបករណ៍សេចក្តី

លេខ ០៧ ក. ក. ០១

ក្រសួងការងារ និង បណ្តុះបណ្តាលវិជ្ជាជីវៈ

៣៤៦៤ ក. ក. ០១ ក្រសួងការងារ និង បណ្តុះបណ្តាលវិជ្ជាជីវៈ

ក្រសួង (១ ក្រសួង ២ ក្រសួង)

ឧបករណ៍សេចក្តី ក្រសួងការងារ និង បណ្តុះបណ្តាលវិជ្ជាជីវៈ

ក្រសួងការងារ និង បណ្តុះបណ្តាលវិជ្ជាជីវៈ

ក្រសួងការងារ និង បណ្តុះបណ្តាលវិជ្ជាជីវៈ

៣៤៦៤ ក. ក. ០១

ក្រសួងការងារ និង បណ្តុះបណ្តាលវិជ្ជាជីវៈ

ក្រសួងការងារ និង បណ្តុះបណ្តាលវិជ្ជាជីវៈ

១ ក្រសួង ១/០១ ក្រសួង



๖ ก.ค. ๖๖

ด่วนที่สุด
ที่ อต ๐๐๒๓.๓/ว ๓๔๖๓



สำนักงานส่งเสริมการปกครองท้องถิ่นอำเภอฉะเชิงเทรา

เลขที่รับ ๑๖๘

วันที่ ๘ ก.ค. ๖๖

เวลา ศาลากลางจังหวัดฉะเชิงเทรา

ถนนประชานิมิตร อต ๕๓๐๐๐

๑ กรกฎาคม ๒๕๖๓

เรื่อง ขอความร่วมมือองค์กรปกครองส่วนท้องถิ่นใช้งาน แอปพลิเคชัน “พันภัย”

เรียน นายอำเภอ ทุกอำเภอ นายกองค้การบริหารส่วนจังหวัดฉะเชิงเทรา และนายกเทศมนตรีเมืองฉะเชิงเทรา

สิ่งที่ส่งมาด้วย สำเนาหนังสือกรมส่งเสริมการปกครองท้องถิ่น ด่วนที่สุด ที่ มท ๐๘๑๐.๔/ว ๑๘๖๔

ลงวันที่ ๒๕ มิถุนายน ๒๕๖๓ และเอกสารที่เกี่ยวข้อง

จำนวน ๑ ชุด

ด้วยกรมส่งเสริมการปกครองท้องถิ่นแจ้งว่า สภากาชาดไทย และกรมป้องกันและบรรเทาสาธารณภัย ได้ร่วมดำเนินงานโครงการขยายผลและเพิ่มประสิทธิภาพการใช้งานระบบฐานข้อมูลภัยพิบัติและระบบภูมิสารสนเทศ (GIS) เพื่อการช่วยเหลือผู้ประสบภัย ระยะที่ ๓ โดยมีการพัฒนาระบบและเครื่องมือสนับสนุนการปฏิบัติงานบรรเทาทุกข์ผู้ประสบภัย ประกอบกับรองปลัดกระทรวงมหาดไทย หัวหน้ากลุ่มภารกิจด้านกิจการความมั่นคงภายใน ที่ปรึกษาคณะทำงานโครงการฯ ได้สั่งการให้ร่วมบูรณาการขับเคลื่อนขยายผลการใช้งานระบบดังกล่าว โดยเฉพาะอย่างยิ่งในพื้นที่ ๑๐ จังหวัดนำร่อง และให้เสนอรายงานติดตามการเข้าใช้งานแอปพลิเคชัน “พันภัย” ของแต่ละหน่วยงานไปยังผู้ว่าราชการจังหวัดนำร่องเป็นประจำทุกเดือน โดยให้สำนักงานป้องกันและบรรเทาสาธารณภัยจังหวัด นำเข้าเป็นวาระการประชุมระดับจังหวัด เพื่อสนับสนุนและส่งเสริมการมีส่วนร่วมในการใช้เครื่องมือ สำหรับการบริหารจัดการด้านภัยพิบัติร่วมกันได้อย่างมีประสิทธิภาพ

เพื่อให้โครงการขยายผลและเพิ่มประสิทธิภาพการใช้งานระบบฐานข้อมูลภัยพิบัติและระบบภูมิสารสนเทศ (GIS) เป็นไปด้วยความเรียบร้อย จึงขอให้องค์กรปกครองส่วนท้องถิ่น ด่วนที่สุด และเข้าใช้งานผ่าน แอปพลิเคชัน “พันภัย” เพื่อเป็นอีกหนึ่งช่องทางที่สามารถแจ้งภัยและร้องขอความช่วยเหลือได้อย่างสะดวกรวดเร็ว รวมทั้งติดตามความช่วยเหลือแบบ Real-time ซึ่งหน่วยงานตั้งแต่ระดับท้องถิ่น ระดับอำเภอ และระดับจังหวัด จะเห็นภาพรวมของคำร้องในพื้นที่ของตนและหน่วยงานที่ให้ความช่วยเหลือด้วยระบบฐานข้อมูลเดียวกัน เพื่อการจัดสรรทรัพยากรได้อย่างมีประสิทธิภาพและนำส่งความช่วยเหลือได้ทันต่อสถานการณ์ ตามกระบวนการทำงานของระบบ บน Web และ Mobile Application ซึ่งนอกจากองค์กรปกครองส่วนท้องถิ่นทำการรับเรื่อง ตรวจสอบ พิจารณาคัดกรองคำร้องจากแกนนำชุมชน/กำนัน/ผู้ใหญ่บ้าน และอาสาสมัครสาธารณสุขประจำหมู่บ้าน เพื่อให้ความช่วยเหลือพื้นที่ที่รับผิดชอบหรือส่งต่อความช่วยเหลือแล้วยังสามารถเป็นผู้แจ้งภัยและเป็นผู้ร้องขอความช่วยเหลือในระบบได้ด้วย สามารถติดตามสถานะการดำเนินงานและการนำส่งความช่วยเหลือ จากคำร้องรวมทั้งช่วยลดภาระของเจ้าหน้าที่ผู้ปฏิบัติงาน โดยระบบสามารถแสดงผลการรายงานเหตุด่วนสาธารณภัยตามแบบมาตรฐาน รายละเอียดปรากฏตามสิ่งที่ส่งมาด้วย

จึงเรียนมาเพื่อพิจารณาดำเนินการต่อไป สำหรับอำเภอให้แจ้งองค์กรปกครองส่วนท้องถิ่นในเขตพื้นที่พิจารณาดำเนินการต่อไปด้วย

ดำเนินการ

๖ ก.ค. ๒๕๖๓

ขอแสดงความนับถือ

(นายเจริญ กาญจนบุญญานนท์) (นายทีเกษ ประจักษ์เชตต์)

สำนักงานส่งเสริมการปกครองท้องถิ่นจังหวัด รองผู้ว่าราชการจังหวัด ปฏิบัติราชการแทน
กลุ่มงานส่งเสริมและพัฒนาท้องถิ่น ผู้ว่าราชการจังหวัดฉะเชิงเทรา

โทร. ๐-๕๕๕๐-๓๐๐๘ ต่อ ๓

ผู้ประสานงาน นายภูวนาด สุนิล ๐๘-๗๘๔๓-๘๗๒๖



ศึกษา นายอำเภอฉะเชิงเทรา
- จ. ฉะเชิงเทรา
จังหวัดฉะเชิงเทรา “พันภัย”
- หัวหน้าฯ
ทางช่องทางติดต่อราชการ
ติดต่อ

๘ ก.ค. ๖๖

๘ ก.ค. ๖๖

๖ ก.ค. ๒๕๖๓

ด่วนที่สุด
ที่ มท ๐๘๑๐.๔/ว๑๔๖๔



สำนักงานส่งเสริมการปกครองท้องถิ่นจังหวัดอุดรธานี
เลขที่รับ..... 5563
วันที่..... 26 มิ.ย. 2563
เวลา.....

กรมส่งเสริมการปกครองท้องถิ่น
ถนนนครราชสีมา เขตดุสิต กทม. ๑๐๓๐๐

๒๕ มิถุนายน ๒๕๖๓

เรื่อง ขอความร่วมมือองค์กรปกครองส่วนท้องถิ่นใช้งาน แอปพลิเคชัน “พันภัย”

เรียน ผู้ว่าราชการจังหวัด ทุกจังหวัด

สิ่งที่ส่งมาด้วย สำเนาหนังสือสภากาชาดไทย ที่ บท. ๕๑๒๗/๒๕๖๓ ลงวันที่ ๑๒ มิถุนายน ๒๕๖๓ จำนวน ๑ ฉบับ

ด้วยกรมส่งเสริมการปกครองท้องถิ่น สภากาชาดไทย และกรมป้องกันและบรรเทาสาธารณภัย ได้ร่วมดำเนินงานโครงการขยายผลและเพิ่มประสิทธิภาพการใช้งานระบบฐานข้อมูลภัยพิบัติและระบบภูมิสารสนเทศ (GIS) เพื่อการช่วยเหลือผู้ประสบภัย ระยะที่ ๓ โดยมีการพัฒนาระบบและเครื่องมือสนับสนุนการปฏิบัติงานบรรเทาทุกข์ผู้ประสบภัย ประกอบกับรองปลัดกระทรวงมหาดไทย หัวหน้ากลุ่มภารกิจด้านกิจการความมั่นคงภายใน ที่ปรึกษาคณะทำงานโครงการฯ ได้สั่งการให้ร่วมบูรณาการขับเคลื่อนขยายผลการใช้งานระบบดังกล่าว โดยเฉพาะอย่างยิ่งในพื้นที่ ๑๐ จังหวัดนำร่อง และให้เสนอรายงานติดตามการเข้าใช้งาน แอปพลิเคชัน “พันภัย” ของแต่ละหน่วยงานไปยังผู้ว่าราชการจังหวัดนำร่องเป็นประจำทุกเดือน โดยให้สำนักงานป้องกันและบรรเทาสาธารณภัยจังหวัด นำเข้าเป็นวาระการประชุมระดับจังหวัด เพื่อสนับสนุนและส่งเสริมการมีส่วนร่วมในการใช้เครื่องมือสำหรับ การบริหารจัดการด้านภัยพิบัติร่วมกันได้อย่างมีประสิทธิภาพ

กรมส่งเสริมการปกครองท้องถิ่นพิจารณาแล้ว เพื่อให้โครงการขยายผลและเพิ่มประสิทธิภาพการใช้งานระบบฐานข้อมูลภัยพิบัติและระบบภูมิสารสนเทศ (GIS) เป็นไปด้วยความเรียบร้อย จึงขอความร่วมมือจังหวัดแจ้งองค์กรปกครองส่วนท้องถิ่นในพื้นที่ ด่วนโหลด และเข้าใช้งานผ่าน แอปพลิเคชัน “พันภัย” เพื่อเป็นอีกหนึ่งช่องทางที่สามารถแจ้งภัยและร้องขอความช่วยเหลือได้อย่างสะดวกรวดเร็ว รวมทั้งติดตามความช่วยเหลือแบบ Real-time ซึ่งหน่วยงานตั้งแต่ระดับท้องถิ่น ระดับอำเภอ และระดับจังหวัดจะเห็นภาพรวมของคำร้องในพื้นที่ของตนและหน่วยงานที่ให้ความช่วยเหลือด้วยระบบฐานข้อมูลเดียวกัน เพื่อการจัดสรรทรัพยากรได้อย่างมีประสิทธิภาพและนำส่งความช่วยเหลือได้ทันต่อสถานการณ์ ตามกระบวนการทำงานของระบบบน Web และ Mobile Application ซึ่งนอกจากองค์กรปกครองส่วนท้องถิ่นทำการรับเรื่อง ตรวจสอบพิจารณาคัดกรองคำร้องจากแกนนำชุมชน/กำนัน/ผู้ใหญ่บ้าน และอาสาสมัครสาธารณสุขประจำหมู่บ้าน เพื่อให้ความช่วยเหลือพื้นที่ที่รับผิดชอบหรือส่งต่อความช่วยเหลือแล้ว ยังสามารถเป็นผู้แจ้งภัยและผู้ร้องขอ

/ความช่วยเหลือ...

ความช่วยเหลือในระบบได้ด้วย สามารถติดตามสถานะการดำเนินงานและการนำส่งความช่วยเหลือ จากคำเ
รวมทั้งช่วยลดภาระของเจ้าหน้าที่ผู้ปฏิบัติงาน โดยระบบสามารถแสดงผลการรายงานเหตุด่วนสาธารณภัย
ตามแบบมาตรฐาน รายละเอียดปรากฏตามสิ่งที่ส่งมาด้วย

จึงเรียนมาเพื่อโปรดพิจารณา

ขอแสดงความนับถือ



(นายประสูร มีกลิ่นหอม)

อธิบดีกรมส่งเสริมการปกครองท้องถิ่น

กองพัฒนาและส่งเสริมการบริหารงานท้องถิ่น

กลุ่มงานส่งเสริมการพัฒนาโครงสร้างพื้นฐาน

โทร. ๐-๒๒๔๑-๙๐๐๐ ต่อ ๔๑๑๔ โทรสาร ๐-๒๒๔๑-๖๙๓๑



กรมส่งเสริมการค้าระหว่างประเทศ
 กระทรวงพาณิชย์
 วันที่ 17 มิถุนายน 2563

ที่ บพ. ๑๖๖๖๖ / ๒๕๖๓

สำนักงานบรรเทาทุกข์และประชานารีโอทีพี
 สภาเกษตรกรไทย
 ๑๕๗/๑ ถนนอังรีดูนังต์ แขวงวังใหม่
 เขตปทุมวัน กรุงเทพฯ ๑๐๓๓๐

๑๖ มิถุนายน ๒๕๖๓

เรื่อง ขอความร่วมมือองค์กรปกครองส่วนท้องถิ่นใช้งาน แอปพลิเคชัน “พันภัย”

เรียน อธิบดีกรมส่งเสริมการค้าระหว่างประเทศ

สิ่งที่ส่งมาด้วย ๑. ขั้นตอนการดำเนินงาน (Workflow) แจ้งภัย/อนุมัติ-สั่งการ และให้ความช่วยเหลือ
 ผู้ประสบสาธารณภัยบนระบบพันภัย

๒. Quick guide แนะนำการใช้งานแอปพลิเคชัน “พันภัย”

๓. รายงานการเข้าใช้งานแอปพลิเคชัน “พันภัย” ระหว่างวันที่ ๑ - ๓๑ พฤษภาคม ๒๕๖๓

ตามที่สภาเกษตรกรไทย กรมป้องกันและบรรเทาสาธารณภัย และหน่วยงานของท่าน ได้ร่วม
 ดำเนินงานโครงการขยายผลและเพิ่มประสิทธิภาพการใช้งานระบบฐานข้อมูลภัยพิบัติและระบบภูมิ-
 สารสนเทศ (GIS) เพื่อการช่วยเหลือผู้ประสบภัย ระยะที่ ๓ โดยมีการพัฒนาและเครื่องมือสนับสนุน
 การปฏิบัติงานบรรเทาทุกข์ผู้ประสบภัย ทั้งนี้ นายปวิณ ชำนิประศาสน์ รองปลัดกระทรวงมหาดไทย ที่ปรึกษ
 คณะทำงานโครงการฯ ได้สั่งการให้ร่วมบูรณาการขับเคลื่อนขยายผลการใช้งานดังกล่าว โดยเฉพาะอย่างยิ่ง
 พื้นที่ ๑๐ จังหวัดนำร่อง ให้เสนอรายงานติดตามการเข้าใช้งาน แอปพลิเคชัน “พันภัย” ของแต่ละหน่วยงาน
 ไปยังผู้ว่าราชการจังหวัดนำร่องเป็นประจำทุกเดือน (ตามสิ่งที่ส่งมาด้วย ๑) ทั้งยังมอบหมายให้สำนักงานป้องกัน
 และบรรเทาสาธารณภัยจังหวัด นำเข้าเป็นวาระการประชุมระดับจังหวัด เพื่อสนับสนุนและส่งเสริมการมี
 ร่วมในการใช้เป็นเครื่องมือสำหรับการบริหารจัดการด้านภัยพิบัติร่วมกันได้อย่างมีประสิทธิภาพ

ในการนี้ จึงใคร่ขอให้กรมส่งเสริมการค้าระหว่างประเทศ แจ้งให้หน่วยงานองค์กรปกครองส่วน
 ท้องถิ่นในสังกัดของท่านทุกแห่ง ตานโนโหลด และเข้าใช้งานผ่าน แอปพลิเคชัน “พันภัย” เพื่อเป็นอีกหนึ่งช่องทาง
 ที่สามารถแจ้งภัยและร้องขอความช่วยเหลือได้อย่างสะดวกรวดเร็ว รวมทั้งติดตามความช่วยเหลือแบบ RealTime
 ซึ่งหน่วยงานตั้งแต่ระดับท้องถิ่น ระดับอำเภอ และระดับจังหวัด จะเห็นภาพรวมของคำร้องในพื้นที่ของตน
 และหน่วยงานที่ให้ความช่วยเหลือด้วยระบบฐานข้อมูลเดียวกัน เพื่อการจัดสรรทรัพยากรได้อย่างมีประสิทธิภาพ
 และนำส่งความช่วยเหลือได้ทันต่อสถานการณ์

ตามกระบวนการทำงานของระบบบน Web และ Mobile Application ซึ่งนอกจากองค์กร
 ปกครองส่วนท้องถิ่นทำหน้าที่ รับเรื่อง ตรวจสอบ พิจารณาคัดกรองคำร้องจากแกนนำชุมชน/กำนัน/ผู้ใหญ่บ้าน
 และ อสม. เพื่อให้ความช่วยเหลือในพื้นที่ที่ได้รับผิดชอบหรือส่งต่อความช่วยเหลือแล้ว ยังสามารถเป็นผู้แจ้งภัย
 และร้องขอความช่วยเหลือในระบบได้เองอีกด้วย (ตามสิ่งที่ส่งมาด้วย ๑) สามารถติดตามสถานการณ์
 ดำเนินงานและการนำส่งความช่วยเหลือจากคำร้อง รวมทั้งช่วยเหลือภาวะของเจ้าหน้าที่ผู้ปฏิบัติงาน. โดยระบบ
 สามารถแสดงผลการรายงานเหตุด่วนสาธารณภัยตามแบบมาตรฐาน

เลขที่ ๓๖๖๖
 วันที่ ๑๖ มิถุนายน ๒๕๖๓
 เวลา ๑๖:๕๕


กรมส่งเสริมการค้าระหว่างประเทศ
 กระทรวงพาณิชย์
 วันที่ ๑๖ มิถุนายน ๒๕๖๓
 เวลา ๑๖:๕๕

ทั้งนี้ สามารถศึกษาข้อมูลการใช้งานแอปพลิเคชัน “พันทภัย” ได้จาก

๑. เว็บไซต์ <https://phonphai.org> ที่เมนู คู่มือการใช้งาน
๒. YouTube Channel ของสภาอากาศไทย ช่อง Phonphai Thailand
๓. ประสานข้อมูลโดยตรงกับสำนักงานบรรเทาทุกข์และประชานามัยพิทักษ์
ชื่อผู้ประสาน : นางเยาวลักษณ์ ยอดโสภาก โทรคัมพ์ ๐ ๒๒๕๑ ๗๘๕๓-๖ ต่อ ๒๒๐๗-๘
โทรสาร ๐ ๒๒๕๒ ๗๙๗๖

สำนักงานบรรเทาทุกข์และประชานามัยพิทักษ์ สภาอากาศไทย หวังเป็นอย่างยิ่งว่า จะได้รับความอนุเคราะห์จากท่าน และขอขอบคุณมา ณ โอกาสนี้

ขอแสดงความนับถือ



(นายแพทย์พิชิต ศิริวรรณ)

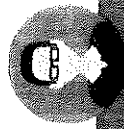
รองผู้อำนวยการสำนักงานบรรเทาทุกข์ รักษาการแทน
ผู้อำนวยการสำนักงานบรรเทาทุกข์และประชานามัยพิทักษ์
สภาอากาศไทย

ขั้นตอนการดำเนินงานแจ้งภัย/อนุมัติ-สั่งการ และให้ความช่วยเหลือผู้ประสบภัยระบบภัย

พื้นที่	องค์กรปกครองส่วนท้องถิ่น	อำเภอ	จังหวัด
---------	--------------------------	-------	---------

ชาย

การแจ้งภัย/ขอความช่วยเหลือ



นายเกษมคมมตรี
นายกองค์การบริหารส่วนตำบล

- แจ้งภัยและร้องขอความช่วยเหลือ
- การสร้างรายงานเหตุด่วน (ขอความช่วยเหลือ)
- การคัดกรอง/รับเรื่อง และส่งต่อกรณีเกินศักยภาพ
- การให้ความช่วยเหลือ
- การจบคำร้อง
- การติดตามผลการดำเนินงาน



ผู้ใหญ่/กำนัน/อสม./อปท.

- แจ้งภัยและร้องขอความช่วยเหลือ
- การติดตามผลการดำเนินงาน



นายอำเภอ
ปลัดอำเภอ

- แจ้งภัยและร้องขอความช่วยเหลือ
- การสร้างรายงานเหตุด่วน (ขอความช่วยเหลือ)
- การคัดกรอง/รับเรื่อง และส่งต่อกรณีเกินศักยภาพ
- การให้ความช่วยเหลือ
- การจบคำร้อง
- การติดตามผลการดำเนินงาน



กองอำนวยการ ปภ. จังหวัด
ผู้ว่าราชการจังหวัด
หัวหน้า ปภ. จังหวัด
เหล่ากาชาดจังหวัด (สนับสนุน)
หน่วยงานที่เกี่ยวข้อง (สนับสนุน)

- แจ้งภัยและร้องขอความช่วยเหลือ
- การสร้างรายงานเหตุด่วน (ขอความช่วยเหลือ)
- การคัดกรอง/รับเรื่อง
- การให้ความช่วยเหลือ (ประสานหน่วยงานที่เกี่ยวข้องในการช่วยเหลือ)
- การจบคำร้อง
- การติดตามผลการดำเนินงาน

ขั้นตอนการดำเนินงานแจ้งภัย/อนุมัติ-ส่งการ และให้ความช่วยเหลือผู้ประสบสาธารณภัยระบบบัญชี

พื้นที่	องค์กรปกครองส่วนท้องถิ่น	อำเภอ	จังหวัด
---------	--------------------------	-------	---------

ขาลง

การอนุมัติ/ส่งการ/ให้ความช่วยเหลือ



ประชาชน
(ผู้ใหญ่/กำนัน/อสม./อปท.)

เมื่อได้รับการช่วยเหลือด้านการบรรเทา
ทุกข์ผู้ประสบภัย จากหน่วยงานที่
เกี่ยวข้อง ผู้ใหญ่บ้าน/กำนัน ทำการ
รายงานติดตามผลการให้ความ
ช่วยเหลือไปยังอำเภอ



นายภคเทคนศิริ
นายกองค์การบริหารส่วนตำบล

องค์กรปกครองส่วนท้องถิ่นลงพื้นที่
เข้าบรรเทาทุกข์ผู้ประสบภัยร่วมกับ
หน่วยงานที่เกี่ยวข้อง




นายอำเภอ
ปลัดอำเภอ

ปลัดอำเภอฝ่ายป้องกัน รับมอบ
ภารกิจจากกองอำนาจการ ปก.
จังหวัด ในการประสานการบรรเทา
ทุกข์ช่วยเหลือผู้ประสบภัยในพื้นที่



กองอำนาจการ ปก.จังหวัด
ผู้ว่าราชการจังหวัด
หัวหน้า ปก. จังหวัด
เหล่ากาชาดจังหวัด (สนับสนุน)
หน่วยงานที่เกี่ยวข้อง (สนับสนุน)

ผู้ว่าราชการจังหวัด แจ้งและมอบหมาย
กองอำนาจการ ปก.จังหวัด ประสาน
เจ้าหน้าที่ผู้รับผิดชอบเข้าปฏิบัติงานใน
พื้นที่ ทั้งหน่วยงานหลักและหน่วยงาน
สนับสนุน เพื่อให้การช่วยเหลือ
ผู้ประสบภัย



ภาพรวมการทำงานของระบบ



แจ้งภัย/ติดต่อขอความช่วยเหลือ

- การแจ้งภัย (ต้องการ/ไม่ต้องการ ความช่วยเหลือ)
- การรับเรื่อง (เผยแพร่การแจ้งภัย/สร้างกลุ่มคำร้อง)



ช่วยเหลือ/จัดสรร/นำส่ง ทรัพยากร

- การให้ความช่วยเหลือทรัพยากร
- การจัดสรรทรัพยากร
- การนำส่งทรัพยากร

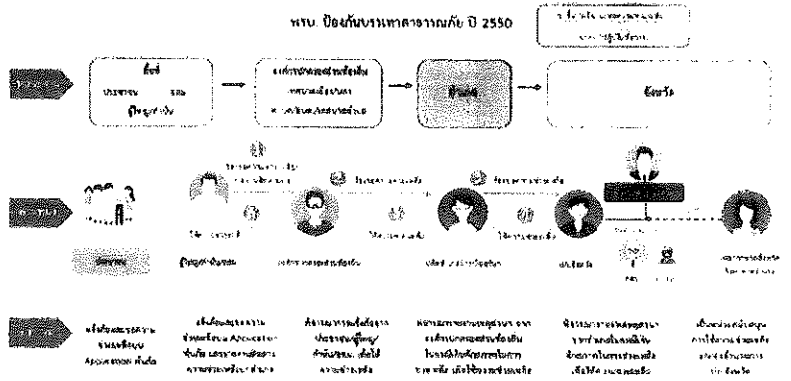


การทำงานอื่น

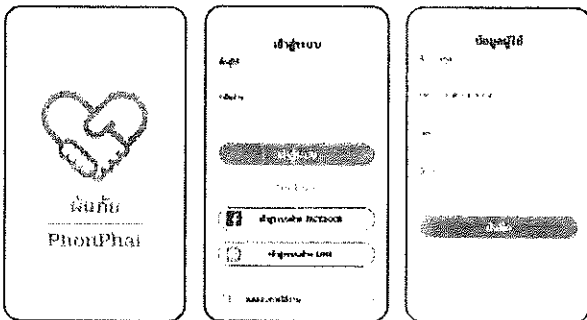
- การแสดงข้อมูลแผนที่ที่จำเป็น
- การวิเคราะห์ผลกระทบ และ Dashboard
- ข้อมูลทรัพยากรในพื้นที่



ขั้นตอนการให้ความช่วยเหลือผู้ประสบภัย

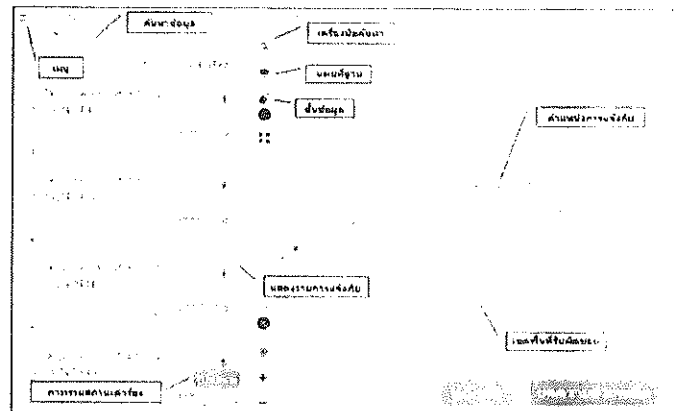


การเข้าสู่ระบบ

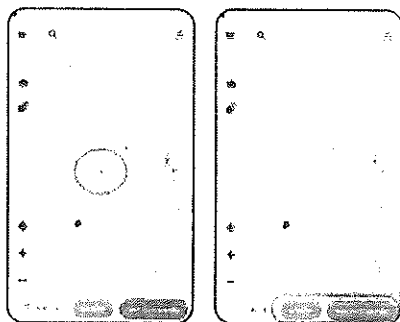


ก่อนใช้งานให้ทำการเข้าสู่ระบบด้วย Username/Password ที่ลงทะเบียน หากไม่ได้ลงทะเบียนจะเป็นการดูข้อมูลทั่วไป

ส่วนประกอบและเครื่องมือต่างๆ ของระบบ

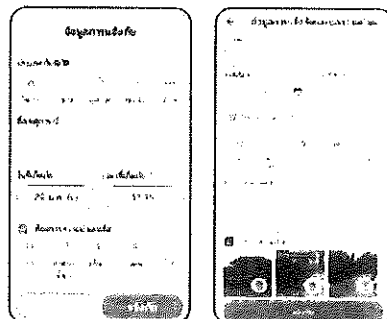


การแจ้งภัยบน Mobile Application และ Web Application




- เลือกตำแหน่งแจ้งภัยบนแผนที่
- เลือกว่า แจ้งภัย หรือ ขอความช่วยเหลือ

การแจ้งภัย (สำหรับประชาชน)



กรอกรายละเอียด กดปุ่ม แจ้งภัย

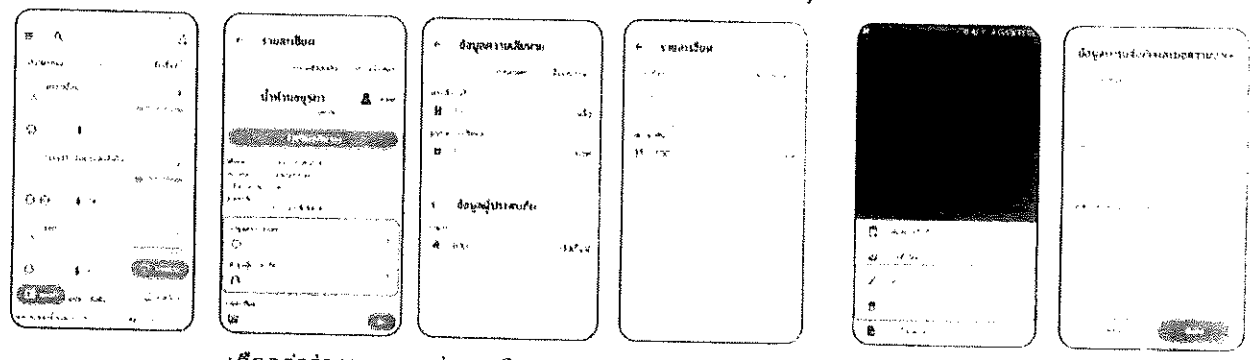
การขอความช่วยเหลือ (สำหรับเจ้าหน้าที่)



กรอกข้อมูลความเสียหาย ข้อมูลผู้ประสบภัย และทรัพยากรที่จะร้องขอ กดปุ่ม แจ้งภัย

การคัดกรองข้อมูลการแจ้งภัยบน Mobile Application และ Web Application

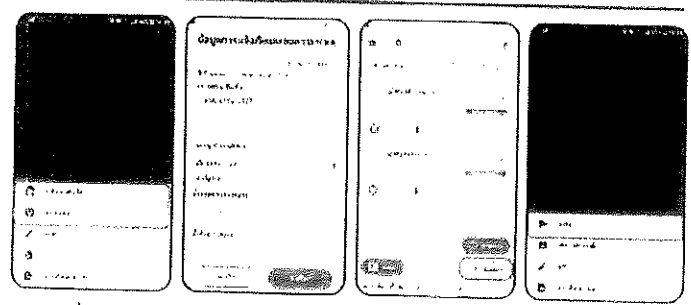
การคัดกรอง ตรวจสอบ/เผยแพร่ข้อมูล (ต้องการความช่วยเหลือ)



เลือกคำร้องขอความช่วยเหลือ สถานะ รอคัดกรอง ที่ต้องการ และทำการตรวจสอบข้อมูล

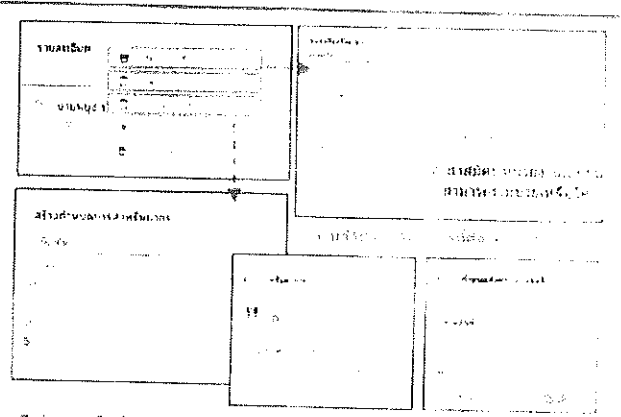
คลิกเมนู ... เมื่อต้องการ แก้ไขข้อมูล (ถ้ามี) ก่อนรับเรื่อง หรือ ลงมือ การขอความช่วยเหลือ

การรับเรื่อง กรณีต้องการความช่วยเหลือ




การรับเรื่องกรณีแจ้งมารายการ เดี่ยวต้อง หน่วยงานรับเรื่อง กรณีภัยอื่นที่แจ้งมาแล้วสามารถ เลือก รวมคำร้อง
 การรับเรื่องหลาย รายการ และผ่านการ ตรวจสอบเบื้องต้น แล้วโดยคลิก ไปเรื่อง
 เมื่อรับเรื่องแล้ว ไม่สามารถให้ การช่วยเหลือได้ คลิก ส่งต่อ

การช่วยเหลือ และจัดสรรทรัพยากร




กรณีช่วยเหลือได้คลิก ประสานงาน เมื่อระบุทรัพยากรช่วยเหลือ สามารถเลือก ขาดหรือเกิน ในกรณีไม่ติดตามการนำส่งทรัพยากร หรือเลือก ไม่สามารถช่วยเหลือ และ รายงาน ทำการ ส่ง เพื่อติดตามการนำส่งทรัพยากร

การนำส่ง และติดตามการให้ความช่วยเหลือ



ไปที่แถบ ติดตามการนำส่งช่วยเหลือ เลือกคำร้องที่ต้องการนำส่งทรัพยากรและคลิก ถัดไป จากนั้นคลิกที่แถบ แผนที่ เพื่อเริ่มติดตามการนำส่ง เมื่อนำส่งเรียบร้อยแล้ว กลับมาแถบ นี้เองเพื่อ เลือก มีหรือไม่มีของ และคลิก ส่ง

Dashboard และการวิเคราะห์ผลกระทบ



ไปที่แถบ ทรัพยากร เพื่อดูข้อมูลสรุปการให้ความช่วยเหลือ ข้อมูล Dashboard แสดงเฉพาะบน Web Application

รายงานการเข้าใช้งานแอปพลิเคชัน "พื้นที่ภัย"

ระหว่างวันที่ 1 พฤษภาคม 2563 ถึง 31 พฤษภาคม 2563

1. ข้อมูลการเข้าใช้งานของประชาชนทั่วไป 5,206 ครั้ง

2. หน่วยงานที่เข้าใช้งานระบบดังต่อไปนี้

พื้นที่จังหวัด	อสม.	ผู้ใหญ่บ้าน / กำนัน	องค์กรปกครองส่วนท้องถิ่น	อำเภอ	กองอำนวยการป้องกันฯ จังหวัด	เหล่ากาชาดจังหวัด	รวม
จ.พระนครศรีอยุธยา	6	1	0	2	6	1	16
จ.สิงห์บุรี	0	0	0	0	1	4	5
จ.นครนายก	13	0	0	3	5	6	27
จ.เพชรบุรี	3	0	8	2	1	6	20
จ.ลำปาง	300	0	5	64	6	19	394
จ.เชียงใหม่	2	2	0	1	0	3	8
จ.สงขลา	16	0	0	1	6	0	23
จ.สุราษฎร์ธานี	161	0	10	5	0	7	183
จ.อุดรธานี	267	0	0	29	1	21	318
จ.อุบลราชธานี	26	0	0	3	2	15	46
รวม	794	3	23	110	28	82	1,040

หมายเหตุ : กองอำนวยการป้องกันและบรรเทาสาธารณภัยจังหวัด ประกอบไปด้วย สำนักป้องกันและบรรเทาสาธารณภัยจังหวัด (ปก.จังหวัด) สำนักงานสาธารณสุขจังหวัด (สสจ.) และกองอำนวยการรักษาความมั่นคงภายในราชอาณาจักร (ภ.ร.ภ.)

