

ด่วนที่สุด
ที่ อต ๐๐๒๓.๑๕/ว ๑๗



ที่ว่าการอำเภอลับแล

ถนนศรีพนมมาศ อต ๕๓๑๓๐

๕ มกราคม ๒๕๖๕

เรื่อง การรายงานและจัดส่งข้อมูลการจัดเก็บภาษีที่ดินและสิ่งปลูกสร้าง ประจำปี ๒๕๖๔

เรียน นายกเทศมนตรีตำบล และนายกองค์การบริหารส่วนตำบล ทุกแห่ง

สิ่งที่ส่งมาด้วย สำเนาหนังสือจังหวัดอุดรดิตถ์ ด่วนมาก ที่ อต ๐๐๒๓.๓/ว ๖๑๐๒ จำนวน ๑ ชุด
ลงวันที่ ๒๗ ธันวาคม ๒๕๖๔

ด้วยจังหวัดอุดรดิตถ์ แจ้งว่า ตามมาตรา ๒๔ พระราชบัญญัติภาษีที่ดินและสิ่งปลูกสร้าง พ.ศ. ๒๕๖๒ ประกอบกับ ข้อ ๒๐ และ ข้อ ๒๑ ของระเบียบกระทรวงมหาดไทยว่าด้วยการดำเนินการตามพระราชบัญญัติภาษีที่ดินและสิ่งปลูกสร้าง พ.ศ. ๒๕๖๒ พ.ศ. ๒๕๖๒ กำหนดให้องค์กรปกครองส่วนท้องถิ่นจัดส่งข้อมูลเกี่ยวกับการจัดเก็บภาษี จำนวนภาษีที่จัดเก็บได้ มูลค่าที่ดินและสิ่งปลูกสร้างที่ใช้เป็นฐานคำนวณภาษีให้แก่คณะกรรมการภาษีที่ดินและสิ่งปลูกสร้างประจำจังหวัดภายในเดือนมกราคมของทุกปี และให้คณะกรรมการภาษีที่ดินและสิ่งปลูกสร้างประจำจังหวัด จัดส่งข้อมูล พร้อมทั้งเสนอแนวทางการแก้ไขปัญหาการจัดเก็บภาษีที่ดินและสิ่งปลูกสร้างให้แก่กระทรวงมหาดไทยภายในเดือนกุมภาพันธ์ของทุกปี โดยรายงานผ่านระบบข้อมูลกลางองค์กรปกครองส่วนท้องถิ่นที่กรมส่งเสริมการปกครองท้องถิ่นจัดทำขึ้น

ดังนั้น เพื่อให้การรายงานและจัดส่งข้อมูลการจัดเก็บภาษีที่ดินและสิ่งปลูกสร้าง ประจำปี ๒๕๖๔ ขององค์กรปกครองส่วนท้องถิ่นเป็นไปด้วยความเรียบร้อย และแล้วเสร็จภายในระยะเวลาที่กำหนด ประกอบกับข้อมูลดังกล่าวจะต้องนำไปใช้เป็นฐานในการคำนวณเงินงบประมาณเพื่อชดเชยรายได้ให้แก่องค์กรปกครองส่วนท้องถิ่นที่มีรายได้ลดลงจากการจัดเก็บภาษีที่ดินและสิ่งปลูกสร้าง จึงขอแจ้งแนวทางปฏิบัติในการรายงานและจัดส่งข้อมูลการจัดเก็บภาษีที่ดินและสิ่งปลูกสร้างผ่านระบบข้อมูลกลางองค์กรปกครองส่วนท้องถิ่น (INFO) ให้องค์กรปกครองส่วนท้องถิ่นพิจารณาดำเนินการ ดังรายละเอียดปรากฏตามสิ่งที่ส่งมาด้วย ซึ่งสามารถดาวน์โหลดเอกสารได้ทางเว็บไซต์ของสำนักงานส่งเสริมการปกครองท้องถิ่นอำเภอลับแล <http://laplaedistrict.uttaraditlocal.go.th>

จึงเรียนมาเพื่อทราบและพิจารณาดำเนินการต่อไป

ขอแสดงความนับถือ

(นายปรัชญา เสริฐลือชา)
นายอำเภอลับแล

สนง.ส่งเสริมการปกครองท้องถิ่นอำเภอ

โทร./โทรสาร.๐-๕๕๔๓-๒๐๗๗

กรมส่งเสริมการปกครองส่วนท้องถิ่น
๓๐ ธ.ค. ๒๕๖๔

ด่วนมาก
ที่ อต ๐๐๒๓.๓/ว ๒๑๐๘



สำนักงานส่งเสริมการปกครองท้องถิ่นอำเภอสับแล
เลขที่รับ 2044
วันที่ ๒๐ ธ.ค. ๖๔
เวลา
ศาลากลางจังหวัดอุตรดิตถ์
ถนนประชานิมิตร อต ๕๓๐๐๐

๒๗ ธันวาคม ๒๕๖๔

เรื่อง การรายงานและจัดส่งข้อมูลการจัดเก็บภาษีที่ดินและสิ่งปลูกสร้าง ประจำปี ๒๕๖๔

เรียน นายอำเภอ ทุกอำเภอ และนายกเทศมนตรีเมืองอุตรดิตถ์

สิ่งที่ส่งมาด้วย สำเนาหนังสือกรมส่งเสริมการปกครองท้องถิ่น ด่วนมาก ที่ มท ๐๘๐๘.๓/ว ๓๐๔๒

ลงวันที่ ๒๐ ธันวาคม ๒๕๖๔ และเอกสารที่เกี่ยวข้อง

จำนวน ๑ ชุด

ด้วยจังหวัดอุตรดิตถ์ได้รับแจ้งจากกรมส่งเสริมการปกครองท้องถิ่นว่า ตามมาตรา ๒๔ พระราชบัญญัติภาษีที่ดินและสิ่งปลูกสร้าง พ.ศ. ๒๕๖๒ ประกอบกับ ข้อ ๒๐ และ ข้อ ๒๑ ของระเบียบกระทรวงมหาดไทย ว่าด้วยการดำเนินการตามพระราชบัญญัติภาษีที่ดินและสิ่งปลูกสร้าง พ.ศ. ๒๕๖๒ พ.ศ. ๒๕๖๒ กำหนดให้องค์กรปกครองส่วนท้องถิ่นจัดส่งข้อมูลเกี่ยวกับการจัดเก็บภาษี จำนวนภาษีที่จัดเก็บได้ มูลค่าที่ดินและสิ่งปลูกสร้างที่ใช้เป็นฐานคำนวณภาษีให้แก่คณะกรรมการภาษีที่ดินและสิ่งปลูกสร้างประจำจังหวัดภายในเดือนมกราคมของทุกปี และให้คณะกรรมการภาษีที่ดินและสิ่งปลูกสร้างประจำจังหวัดจัดส่งข้อมูล พร้อมทั้งเสนอแนวทางการแก้ไขปัญหาการจัดเก็บภาษีที่ดินและสิ่งปลูกสร้างให้แก่กระทรวงมหาดไทยภายในเดือนกุมภาพันธ์ของทุกปี โดยรายงานผ่านระบบข้อมูลกลางองค์กรปกครองส่วนท้องถิ่นที่กรมส่งเสริมการปกครองท้องถิ่นจัดทำขึ้น

จังหวัดอุตรดิตถ์พิจารณาแล้วเห็นว่า เพื่อให้การรายงานและจัดส่งข้อมูลการจัดเก็บภาษีที่ดินและสิ่งปลูกสร้าง ประจำปี ๒๕๖๔ ขององค์กรปกครองส่วนท้องถิ่นเป็นไปด้วยความเรียบร้อย และแล้วเสร็จภายในระยะเวลาที่กฎหมายกำหนด ประกอบกับข้อมูลดังกล่าวจะต้องนำไปใช้เป็นฐานในการคำนวณเงินงบประมาณเพื่อชดเชยรายได้ให้แก่องค์กรปกครองส่วนท้องถิ่นที่มีรายได้ลดลงจากการจัดเก็บภาษีที่ดินและสิ่งปลูกสร้าง จึงขอแจ้งแนวทางการปฏิบัติในการรายงานและจัดส่งข้อมูลการจัดเก็บภาษีที่ดินและสิ่งปลูกสร้าง ผ่านระบบข้อมูลกลางองค์กรปกครองส่วนท้องถิ่น (INFO) ให้อำเภอและองค์กรปกครองส่วนท้องถิ่น พิจารณาดำเนินการ ดังนี้

๑. สำหรับการรายงานข้อมูลขององค์กรปกครองส่วนท้องถิ่น

๑.๑ ให้เจ้าหน้าที่ผู้รับผิดชอบขององค์กรปกครองส่วนท้องถิ่นเข้าสู่ระบบโดยรหัสผู้ใช้งาน “หมายเลขบัตรประจำตัวประชาชน” และรหัสผ่านที่สามารถเข้าไปบันทึกข้อมูล ด้านที่ ๖ การจัดการภายในและธรรมาภิบาล เมื่อย่อยบันทึกข้อมูลการจัดเก็บภาษีที่ดินและสิ่งปลูกสร้าง

๑.๒ ดาวนโหลดคู่มือการบันทึกข้อมูลการจัดเก็บภาษีที่ดินและสิ่งปลูกสร้าง (สำหรับ อปท.) เพื่อศึกษาและทำความเข้าใจก่อนดำเนินการ โดยโครงสร้างของการบันทึกข้อมูล จะแบ่งเป็น ๕ หมวดย่อย ได้แก่

หมวดที่ ๑ ข้อมูลเกี่ยวกับการจัดเก็บภาษีที่ดินและสิ่งปลูกสร้าง ประจำปี ๒๕๖๔ (ข้อมูล ณ วันที่ ๓๐ กันยายน ๒๕๖๔)

หมวดที่ ๒ ข้อมูลแบบแสดงรายการประเมินและคำนวณภาษี สำหรับแนบไฟล์เอกสารที่เกี่ยวกับการประเมินทุนทรัพย์และการคำนวณภาษีที่ดินและสิ่งปลูกสร้าง

หมวดที่ ๓ รายงานความคืบหน้าการจัดทำแผนที่แม่บทและการจัดทำแผนที่ภาษี และทะเบียนทรัพย์สิน

หมวดที่ ๔ ปัญหา และข้อเสนอแนะแนวทางการแก้ไขปัญหาการจัดเก็บภาษีที่ดิน และสิ่งปลูกสร้าง

หมวดที่ ๕ การเตรียมความพร้อมเพื่อใช้งานโปรแกรม LTAX Online

๑.๓ บันทึกข้อมูลให้ครบถ้วน ถูกต้องทุกหมวด ภายในวันที่ ๑๒ มกราคม ๒๕๖๕

๒. ให้อำเภอ ติดตามและเร่งรัดการรายงานข้อมูลขององค์กรปกครองส่วนท้องถิ่น ให้ครบทุกแห่ง ภายในเวลาที่กำหนดตามข้อ ๑.๓ เพื่อสรุปและรวบรวมข้อมูล พร้อมทั้งเสนอแนวทางการแก้ไข ปัญหาการจัดเก็บภาษีที่ดินและสิ่งปลูกสร้าง ให้สำนักงานส่งเสริมการปกครองท้องถิ่นจังหวัดอุดรธานีทราบ ภายในวันที่ ๑๔ มกราคม ๒๕๖๕ เพื่อประมวลผลรายงานกระทรวงมหาดไทยทราบต่อไป รายละเอียดปรากฏ ตามสิ่งที่ส่งมาด้วย

จึงเรียนมาเพื่อทราบและพิจารณาดำเนินการต่อไป สำหรับอำเภอให้แจ้งองค์กรปกครอง ส่วนท้องถิ่นในเขตพื้นที่ทราบและพิจารณาดำเนินการต่อไปด้วย

ขอแสดงความนับถือ



(นายพงษ์ ญาภา)

รองผู้ว่าราชการจังหวัด ปฏิบัติราชการแทน

ผู้ว่าราชการจังหวัดอุดรธานี

เรียน นายอำเภอลับแล

- รว.๐๓. แจก ทราบงานและจัดส่งข้อมูล
การจัดเก็บภาษีที่ดินและ สิ่งปลูกสร้าง ประจำปี
๒๕๖๔

- เห็นควรแจ้ง อปท. ทุกแห่งทราบและ
พิจารณาดำเนินการต่อไป.

✓ ชอบ

✓ ลงนามแล้ว



(นายปรัชญา เสริฐลือชา)

นายอำเภอลับแล

30 ธ.ค. 64.

30 0064

สำนักงานส่งเสริมการปกครองท้องถิ่นจังหวัด

กลุ่มงานส่งเสริมและพัฒนาท้องถิ่น

โทร ๐-๕๕๔๐-๓๐๐๘ ต่อ ๓

ผู้ประสานงาน นายภูวนาล สุทธิล ๐๘-๗๘๔๓-๘๗๗๒

ด่วนมาก

ที่ มท ๐๘๐๘.๓/ว ๓๐๔๒



กรมส่งเสริมการปกครองท้องถิ่น

ถนนนครราชสีมา เขตดุสิต กทม. ๑๐๓๐๐

๒๐ ธันวาคม ๒๕๖๔

เรื่อง การรายงานและจัดส่งข้อมูลการจัดเก็บภาษีที่ดินและสิ่งปลูกสร้าง ประจำปี ๒๕๖๔

เรียน ผู้ว่าราชการจังหวัด ทุกจังหวัด

- สิ่งที่ส่งมาด้วย ๑. คู่มือการรายงานและจัดส่งข้อมูลการจัดเก็บภาษีที่ดินและสิ่งปลูกสร้าง (สำหรับองค์กรปกครองส่วนท้องถิ่น)
๒. คู่มือติดตามการบันทึกข้อมูลจัดเก็บภาษีที่ดินและสิ่งปลูกสร้างของ อปท. (สำหรับสำนักงานส่งเสริมการปกครองท้องถิ่นจังหวัด)

ด้วยมาตรา ๒๔ พระราชบัญญัติภาษีที่ดินและสิ่งปลูกสร้าง พ.ศ. ๒๕๖๒ ประกอบกับข้อ ๒๐ และ ข้อ ๒๑ ของระเบียบกระทรวงมหาดไทยว่าด้วยการดำเนินการตามพระราชบัญญัติภาษีที่ดินและสิ่งปลูกสร้าง พ.ศ. ๒๕๖๒ พ.ศ. ๒๕๖๒ กำหนดให้องค์กรปกครองส่วนท้องถิ่นจัดส่งข้อมูลเกี่ยวกับการจัดเก็บภาษี จำนวนภาษีที่จัดเก็บได้ มูลค่าที่ดินและสิ่งปลูกสร้างที่ใช้เป็นฐานคำนวณภาษีให้แก่คณะกรรมการภาษีที่ดินและสิ่งปลูกสร้างประจำจังหวัดภายในเดือนมกราคมของทุกปี และให้คณะกรรมการภาษีที่ดินและสิ่งปลูกสร้างประจำจังหวัดจัดส่งข้อมูล พร้อมทั้งเสนอแนวทางการแก้ไขปัญหาการจัดเก็บภาษีที่ดินและสิ่งปลูกสร้างให้แก่กระทรวงมหาดไทยภายในเดือนกุมภาพันธ์ของทุกปี โดยรายงานผ่านระบบข้อมูลกลางขององค์กรปกครองส่วนท้องถิ่นที่กรมส่งเสริมการปกครองท้องถิ่นจัดทำขึ้น

กรมส่งเสริมการปกครองท้องถิ่นพิจารณาแล้ว เพื่อให้การรายงานและจัดส่งข้อมูลการจัดเก็บภาษีที่ดินและสิ่งปลูกสร้าง ประจำปี ๒๕๖๔ ขององค์กรปกครองส่วนท้องถิ่นเป็นไปด้วยความเรียบร้อยและแล้วเสร็จภายในระยะเวลาที่กฎหมายกำหนด ประกอบกับข้อมูลดังกล่าวจะต้องนำไปใช้เป็นฐานในการคำนวณเงินงบประมาณเพื่อชดเชยรายได้ให้แก่องค์กรปกครองส่วนท้องถิ่นที่มีรายได้ลดลงจากการจัดเก็บภาษีที่ดินและสิ่งปลูกสร้าง จึงแจ้งแนวทางปฏิบัติในการรายงานและจัดส่งข้อมูลการจัดเก็บภาษีที่ดินและสิ่งปลูกสร้าง ผ่านระบบข้อมูลกลางขององค์กรปกครองส่วนท้องถิ่น (INFO) ดังนี้

๑. การรายงานข้อมูลขององค์กรปกครองส่วนท้องถิ่น (เทศบาล องค์การบริหารส่วนตำบล และเมืองพัทยา)

๑.๑ ให้เจ้าหน้าที่ผู้รับผิดชอบขององค์กรปกครองส่วนท้องถิ่นเข้าสู่ระบบโดยรหัสผู้ใช้งาน "หมายเลขบัตรประจำตัวประชาชน" และรหัสผ่านที่สามารถเข้าไปบันทึกข้อมูลด้านที่ ๖ การจัดการภายในและธรรมาภิบาล เมื่อย่อยบันทึกข้อมูลการจัดเก็บภาษีที่ดินและสิ่งปลูกสร้าง

๑.๒ ดาวันไหลคคู่มือการบันทึกข้อมูลการจัดเก็บภาษีที่ดินและสิ่งปลูกสร้าง (สำหรับ อปท.) เพื่อศึกษาและทำความเข้าใจก่อนดำเนินการ โดยโครงสร้างของการบันทึกข้อมูล จะแบ่งเป็น ๕ หมวดย่อย ได้แก่

หมวดที่ ๑ ข้อมูลเกี่ยวกับการจัดเก็บภาษีที่ดินและสิ่งปลูกสร้าง ประจำปี ๒๕๖๔ (ข้อมูล ณ วันที่ ๓๐ กันยายน ๒๕๖๔)

หมวดที่ ๒ ข้อมูลแบบแสดงรายการประเมินและคำนวณภาษี สำหรับแนบไฟล์เอกสารที่เกี่ยวข้องกับการประเมินทุนทรัพย์และการคำนวณภาษีที่ดินและสิ่งปลูกสร้าง

/หมวดที่ ๓...

ด่วนมาก

ที่ มท ๐๘๐๘.๗/๖ ๓๐๕๒



กรมส่งเสริมการปกครองท้องถิ่น

ถนนนครราชสีมา เขตดุสิต กทม. ๑๐๓๐๐

๒๐ ธันวาคม ๒๕๖๔

เรื่อง การรายงานและจัดส่งข้อมูลการจัดเก็บภาษีที่ดินและสิ่งปลูกสร้าง ประจำปี ๒๕๖๔

เรียน ผู้ว่าราชการจังหวัด ทุกจังหวัด

- สิ่งที่ส่งมาด้วย ๑. คู่มือการรายงานและจัดส่งข้อมูลการจัดเก็บภาษีที่ดินและสิ่งปลูกสร้าง (สำหรับองค์กรปกครองส่วนท้องถิ่น)
๒. คู่มือติดตามการบันทึกข้อมูลจัดเก็บภาษีที่ดินและสิ่งปลูกสร้างของ อปท. (สำหรับสำนักงานส่งเสริมการปกครองท้องถิ่นจังหวัด)

ด้วยมาตรา ๒๔ พระราชบัญญัติภาษีที่ดินและสิ่งปลูกสร้าง พ.ศ. ๒๕๖๒ ประกอบกับข้อ ๒๐ และ ข้อ ๒๑ ของระเบียบกระทรวงมหาดไทยว่าด้วยการดำเนินการตามพระราชบัญญัติภาษีที่ดินและสิ่งปลูกสร้าง พ.ศ. ๒๕๖๒ พ.ศ. ๒๕๖๒ กำหนดให้องค์กรปกครองส่วนท้องถิ่นจัดส่งข้อมูลเกี่ยวกับการจัดเก็บภาษี จำนวนภาษีที่จัดเก็บได้ มูลค่าที่ดินและสิ่งปลูกสร้างที่ใช้เป็นฐานคำนวณภาษีให้แก่คณะกรรมการภาษีที่ดินและสิ่งปลูกสร้างประจำจังหวัดภายในเดือนมกราคมของทุกปี และให้คณะกรรมการภาษีที่ดินและสิ่งปลูกสร้างประจำจังหวัดจัดส่งข้อมูล พร้อมทั้งเสนอแนวทางการแก้ไขปัญหาการจัดเก็บภาษีที่ดินและสิ่งปลูกสร้างให้แก่กระทรวงมหาดไทยภายในเดือนกุมภาพันธ์ของทุกปี โดยรายงานผ่านระบบข้อมูลกลางขององค์กรปกครองส่วนท้องถิ่นที่กรมส่งเสริมการปกครองท้องถิ่นจัดทำขึ้น

กรมส่งเสริมการปกครองท้องถิ่นพิจารณาแล้ว เพื่อให้การรายงานและจัดส่งข้อมูลการจัดเก็บภาษีที่ดินและสิ่งปลูกสร้าง ประจำปี ๒๕๖๔ ขององค์กรปกครองส่วนท้องถิ่นเป็นไปด้วยความเรียบร้อยและแล้วเสร็จภายในระยะเวลาที่กำหนด ประกอบกับข้อมูลดังกล่าวจะต้องนำไปใช้เป็นฐานในการคำนวณเงินงบประมาณเพื่อชดเชยรายได้ให้แก่องค์กรปกครองส่วนท้องถิ่นที่มีรายได้ลดลงจากการจัดเก็บภาษีที่ดินและสิ่งปลูกสร้าง จึงแจ้งแนวทางปฏิบัติในการรายงานและจัดส่งข้อมูลการจัดเก็บภาษีที่ดินและสิ่งปลูกสร้าง ผ่านระบบข้อมูลกลางขององค์กรปกครองส่วนท้องถิ่น (INFO) ดังนี้

๑. การรายงานข้อมูลขององค์กรปกครองส่วนท้องถิ่น (เทศบาล องค์การบริหารส่วนตำบล และเมืองพัทยา)

๑.๑ ให้เจ้าหน้าที่ผู้รับผิดชอบขององค์กรปกครองส่วนท้องถิ่นเข้าสู่ระบบโดยรหัสผู้ใช้งาน “หมายเลขบัตรประจำตัวประชาชน” และรหัสผ่านที่สามารถเข้าไปบันทึกข้อมูลด้านที่ ๖ การจัดการภายในและธรรมาภิบาล เมนูย่อยบันทึกข้อมูลการจัดเก็บภาษีที่ดินและสิ่งปลูกสร้าง

๑.๒ ดาวนีโหลดคู่มือการบันทึกข้อมูลการจัดเก็บภาษีที่ดินและสิ่งปลูกสร้าง (สำหรับ อปท.) เพื่อศึกษาและทำความเข้าใจก่อนดำเนินการ โดยโครงสร้างของการบันทึกข้อมูล จะแบ่งเป็น ๕ หมวดย่อย ได้แก่

หมวดที่ ๑ ข้อมูลเกี่ยวกับการจัดเก็บภาษีที่ดินและสิ่งปลูกสร้าง ประจำปี ๒๕๖๔ (ข้อมูล ณ วันที่ ๓๐ กันยายน ๒๕๖๔)

หมวดที่ ๒ ข้อมูลแบบแสดงรายการประเมินและคำนวณภาษี สำหรับแนบไฟล์เอกสารที่เกี่ยวกับการประเมินทุนทรัพย์และการคำนวณภาษีที่ดินและสิ่งปลูกสร้าง

/หมวดที่ ๓...

หมวดที่ ๓ รายงานความคืบหน้าการจัดทำแผนที่แม่บทและการจัดทำแผนที่ภาษี
และทะเบียนทรัพย์สิน

หมวดที่ ๔ ปัญหา และข้อเสนอแนะแนวทางการแก้ไขปัญหาการจัดเก็บภาษีที่ดิน
และสิ่งปลูกสร้าง

หมวดที่ ๕ การเตรียมความพร้อมเพื่อใช้งานโปรแกรม LTAX Online

๑.๓ บันทึกข้อมูลให้ครบถ้วน ถูกต้องทุกหมวด ภายในวันที่ ๑๗ มกราคม ๒๕๖๕

๒. ให้ท้องถิ่นจังหวัดในฐานะเลขานุการคณะกรรมการภาษีที่ดินและสิ่งปลูกสร้างประจำ
จังหวัด ติดตามและเร่งรัดการรายงานข้อมูลขององค์กรปกครองส่วนท้องถิ่นให้ครบทุกแห่งภายในเวลา
ที่กำหนดตามข้อ ๑.๓ เพื่อสรุปและรวบรวมข้อมูล พร้อมทั้งเสนอแนวทางการแก้ไขปัญหาการจัดเก็บภาษีที่ดิน
และสิ่งปลูกสร้าง เสนอคณะกรรมการภาษีที่ดินและสิ่งปลูกสร้างประจำจังหวัดพิจารณาให้ความเห็นชอบ
แล้วรายงานกรมส่งเสริมการปกครองท้องถิ่นทราบ ภายในวันที่ ๒๕ กุมภาพันธ์ ๒๕๖๕ เพื่อประมวลผล
รายงานกระทรวงมหาดไทยทราบต่อไป รายละเอียดปรากฏตามสิ่งที่ส่งมาด้วย

จึงเรียนมาเพื่อโปรดพิจารณา

ขอแสดงความนับถือ



(นายประยูร รัตนเสถียร)

อธิบดีกรมส่งเสริมการปกครองท้องถิ่น

สำนักบริหารการคลังท้องถิ่น

กลุ่มงานนโยบายการคลังและพัฒนารายได้

โทร. ๐ ๒๒๔๑ ๐๗๕๕ , ๐ ๒๒๔๑ ๙๐๐๐ ต่อ ๑๔๒๖-๓๐

โทรสาร ๐ ๒๒๔๑ ๘๘๙๘

ไปรษณีย์อิเล็กทรอนิกส์ sarabun@dla.go.th



สิ่งที่ส่งมาด้วย ๑ - ๒

1. การเข้าสู่ระบบข้อมูลกลางองค์กรปกครองส่วนท้องถิ่น (INFO)

1.1 ไปที่ info.dla.go.th ระบบข้อมูลกลางองค์กรปกครองส่วนท้องถิ่น (INFO)

ข้อมูลสารสนเทศ

- ระบบข้อมูลกลาง สปท. (INFO) ระบบไทย.
- การประกาศเป็นระเบียบข้อบังคับ.
- คู่มือ สปท. ศาลปกครองและศาลปกครองชั้นต้น
- ของในข้อบังคับจังหวัดและเทศบาลนคร
- ของกรม
- รามชัย สปท. (ตามคำสั่งคณะ)
- ข้อมูล สปท.
- การเงินการคลังท้องถิ่น
- บทลงโทษและข้อพิพาท

ระบบสารสนเทศ

- แบบยื่นคำขอจดทะเบียน
- ระบบสารสนเทศ
- ระบบสารสนเทศเพื่อการวางแผน
- กรมที่ดิน
- กรมการที่ดินทางราชการท้องถิ่น
- (L&C)
- แบบยื่นคำขอจดทะเบียนที่ดินและ
- การวัด สปท.
- ระบบสารสนเทศเรื่องแบบสำรวจแหล่งขุดน้ำ

ข้อมูลข่าวสาร

- ข่าวประชาสัมพันธ์
- ข่าวประชาสัมพันธ์
- ข่าวประชาสัมพันธ์
- ข่าวประชาสัมพันธ์
- ข่าวประชาสัมพันธ์
- ข่าวประชาสัมพันธ์
- ข่าวประชาสัมพันธ์
- ข่าวประชาสัมพันธ์

Grid of service icons including: คู่มือการยื่นคำขอ, สปท. เรื่องที่ดิน, 1567, ศูนย์ดำรงธรรมท้องถิ่น, กฎหมายท้องถิ่น/ของขุดน้ำ, 1567, ระบบยื่นคำขอ, and others.

ระบบข้อมูลกลางองค์กรปกครองส่วนท้องถิ่น
ศูนย์ประสานงาน สปท. กรุงเทพมหานคร

หน้าหลัก | ค้นหาข้อมูล สปท. | ติดต่อเรา | * เข้าสู่ระบบ

การจัดการภายใน และธรรมาภิบาล

องค์กรปกครองส่วนท้องถิ่น เป็นองค์กรที่มีความเป็นธรรมาภิบาลสูง ข้อมูลบุคลากร ข้อมูลแผนพัฒนาท้องถิ่น ข้อมูลรายรับ-รายจ่าย ต่างๆ รวมถึงข้อมูลผู้สูงอายุ และผู้พิการ ที่ต้องให้ความช่วยเหลือ สามารถเข้าถึงและตรวจสอบได้ภายในขอบเขตนโยบายความเป็นส่วนตัวของเจ้าของข้อมูล โดยข้อมูลทั้งหมดนี้ องค์กรปกครองส่วนท้องถิ่น ยังสามารถนำมาใช้ในการบริหารจัดการภายในองค์กรได้อย่างเป็นระบบ


ดูเพิ่มเติมการวัดการภายในและธรรมาภิบาล >
ดูเพิ่มเติมกระบวนท้องถิ่น >

7,850 แห่ง


76 แห่ง	30 แห่ง	195 แห่ง
2,247 แห่ง	5,300 แห่ง	2 แห่ง
จำนวนชุมชน	12,251	
จำนวนหมู่บ้าน	75,555	
จำนวนครัวเรือน	23,203,477	

61,051,829

1.2 เข้าสู่ระบบโดยรหัสผู้ใช้งาน “หมายเลขบัตรประจำตัวประชาชน” และ “รหัสผ่าน” ซึ่ง SSO ADMIN ของหน่วยงานเป็นผู้กำหนด ทั้งนี้ ต้องเป็นสิทธิ์ที่สามารถเข้าไปบันทึกและแก้ไขข้อมูล ด้านที่ 6 การจัดการภายในและธรรมาภิบาล เมนู บันทึกข้อมูลการจัดเก็บภาษีที่ดินและสิ่งปลูกสร้าง




1.3 หากไม่สามารถเข้าระบบได้ ให้ติดต่อ SSO ADMIN ของหน่วยงาน ซึ่งค้นได้จากเมนู ตรวจสอบรายชื่อ



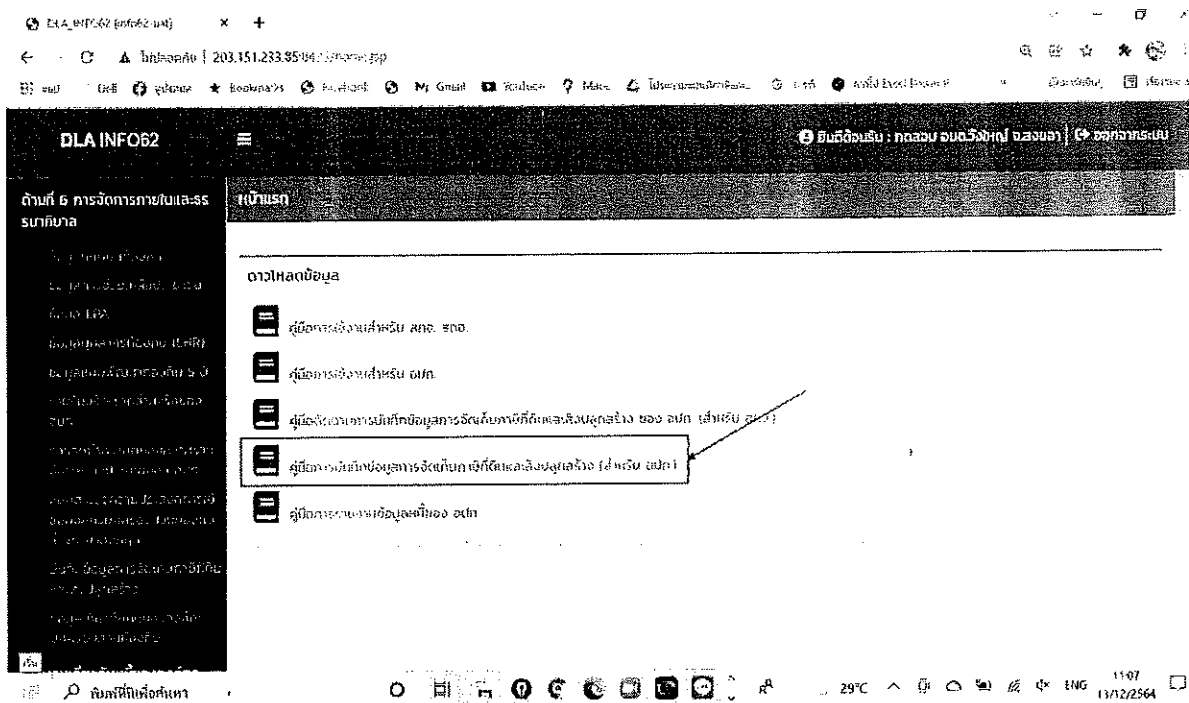
1.4 ระบุประเภทสังกัด เป็น อปท. จังหวัด อำเภอ ที่ อปท. ตั้งอยู่ และชื่อ อปท. ให้ครบถ้วน แล้วกดค้นหา ชื่อของ SSO ADMIN ของหน่วยงานนั้นจะปรากฏขึ้นด้านล่าง

คู่มือการรายงานและจัดส่งข้อมูลการจัดเก็บภาษีที่ดินและสิ่งปลูกสร้าง ประจำปี 2564



1.5 หากยังไม่มีกรติดตั้ง SSO ADMIN ของหน่วยงาน ให้ติดต่อประสานงานกับศูนย์เทคโนโลยีสารสนเทศท้องถิ่น (ศส.) โทร. 0-2241-9000 ต่อ 1102-1114

2. ก่อนการบันทึกข้อมูลควร download คู่มือการบันทึกข้อมูลภาษีที่ดินและสิ่งปลูกสร้างมาศึกษา



3. การบันทึกข้อมูลการจัดเก็บภาษีที่ดินและสิ่งปลูกสร้าง

3.1 เข้าสู่ระบบ INFO ด้านที่ 6 การจัดการภายในและธรรมาภิบาล เมนู บันทึกข้อมูลภาษีที่ดินและสิ่งปลูกสร้าง

คู่มือการรายงานและจัดส่งข้อมูลการจัดเก็บภาษีที่ดินและสิ่งปลูกสร้าง ประจำปี 2564

The screenshot shows the 'DLA INFO62' web application interface. On the left, there is a navigation menu with the title 'ด้านที่ 6 การจัดการใบและสรุบบัญชี'. The main content area is titled 'รายการ' and lists various data items with icons, including 'ข้อมูลจังหวัดสำหรับ ลกจ. ลกข.', 'ข้อมูลจังหวัดสำหรับ อปท.', 'คู่มือการใช้งานระบบข้อมูลการยื่นภาษีที่ดินและสิ่งปลูกสร้าง', 'คู่มือการยื่นภาษีที่ดินและสิ่งปลูกสร้าง', 'คู่มือการยื่นภาษีที่ดินและสิ่งปลูกสร้าง', and 'คู่มือการยื่นภาษีที่ดินและสิ่งปลูกสร้าง'. A red arrow points to a link in the menu.

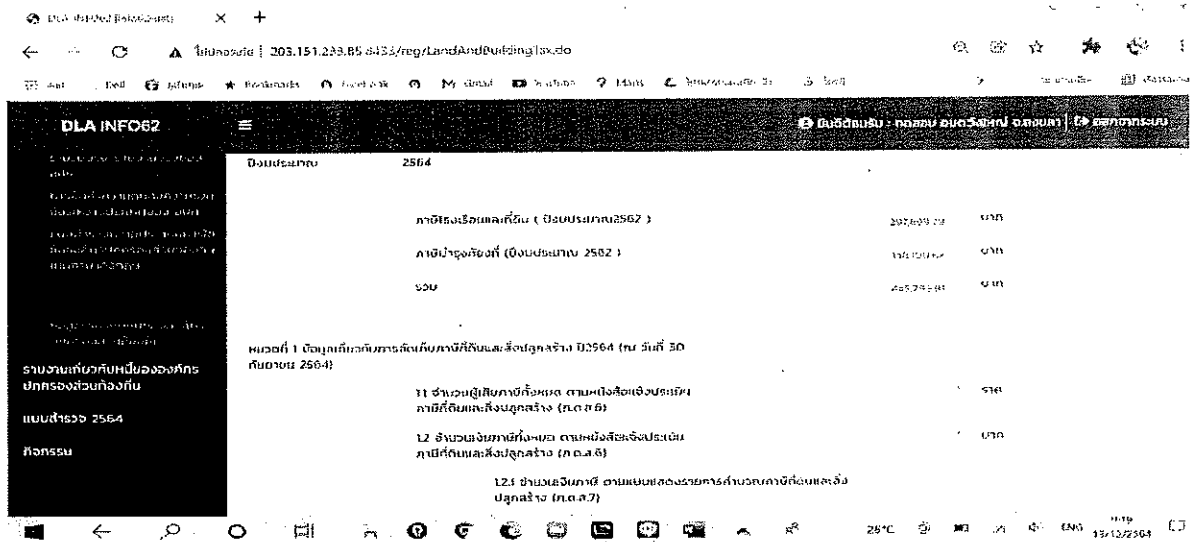
3.2 กดไอคอนสีส้ม (รูปสมุดดินสอ)

The screenshot shows the 'DLA INFO62' web application displaying a data table. The table has columns for 'จังหวัด', 'สงขลา', 'อำเภอ', 'เทพา', 'อปท.', 'อบต.วังใหญ่', 'ปีงบประมาณ', 'หมวดที่ 1', 'หมวดที่ 2', 'หมวดที่ 3', and 'หมวดที่ 4'. There are two rows of data. A red arrow points to an orange icon in the bottom right corner of the table area.

ลำดับ	จังหวัด	อำเภอ	อปท.	ปีงบประมาณ	หมวดที่ 1	หมวดที่ 2	หมวดที่ 3	หมวดที่ 4
1	สงขลา	เทพา	อบต.วังใหญ่	2564	/	/	/	/
2	สงขลา	เทพา	อบต.วังใหญ่	2563	X	/	/	X

3.3 จะมีหน้าบ้านที่ข้อมูลให้ดังรูป เลื่อนแถบสีเทาด้านข้างจอ เพื่อดำเนินการบันทึกตามลำดับ ดังนี้

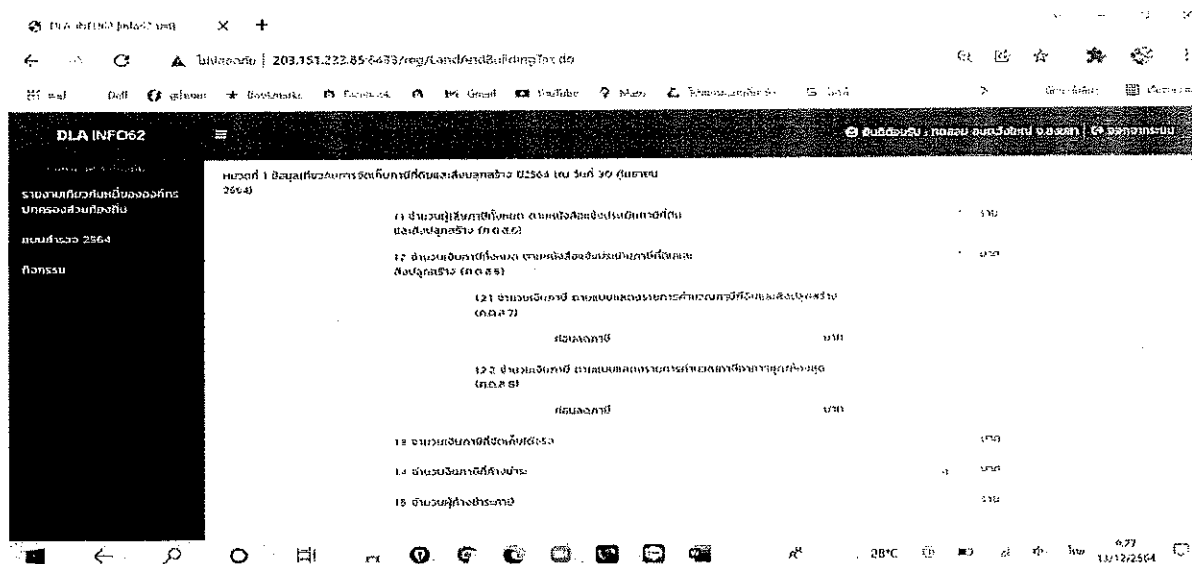
คู่มือการรายงานและจัดส่งข้อมูลการจัดเก็บภาษีที่ดินและสิ่งปลูกสร้าง ประจำปี 2564



หมวดที่ 1 ข้อมูลเกี่ยวกับการจัดเก็บภาษีที่ดินและสิ่งปลูกสร้าง ปี 2564 (ณ วันที่ 30 กันยายน 2564)

- 1.1 จำนวนผู้เสียภาษีทั้งหมด ตามหนังสือแจ้งการประเมินภาษีที่ดินและสิ่งปลูกสร้าง (ภ.ด.ส. 6) ราย
- 1.2 จำนวนเงินภาษีทั้งหมด ตามหนังสือแจ้งการประเมินภาษีที่ดินและสิ่งปลูกสร้าง (ภ.ด.ส. 6) บาท
 - 1.2.1 จำนวนเงินภาษี ตามแบบแสดงรายการคำนวณภาษีที่ดินและสิ่งปลูกสร้าง (ภ.ด.ส. 7) ก่อนลดภาษี บาท
 - 1.2.2 จำนวนเงินภาษี ตามแบบแสดงรายการคำนวณภาษีอาคารชุด/ห้องชุด (ภ.ด.ส. 8) ก่อนลดภาษี บาท
- 1.3 จำนวนเงินภาษีที่จัดเก็บได้จริง บาท
- 1.4 จำนวนเงินภาษีที่ค้างชำระ บาท (ช่องนี้ ระบบจะคำนวณหักลบให้อัตโนมัติ)
- 1.5 จำนวนผู้ค้างชำระภาษี ราย

** ตัวเลขการเงินมีทศนิยม ไม่เกิน 2 ตำแหน่ง



หมวดที่ 2 ข้อมูลแบบแสดงรายการประเมินและคำนวณภาษี (อัปโหลดไฟล์ excel เท่านั้น)**

- 2.1 ราคาประเมินทุนทรัพย์ที่ดินและสิ่งปลูกสร้าง (ภ.ด.ส. 1) browse

คู่มือการรายงานและจัดส่งข้อมูลการจัดเก็บภาษีที่ดินและสิ่งปลูกสร้าง ประจำปี 2564

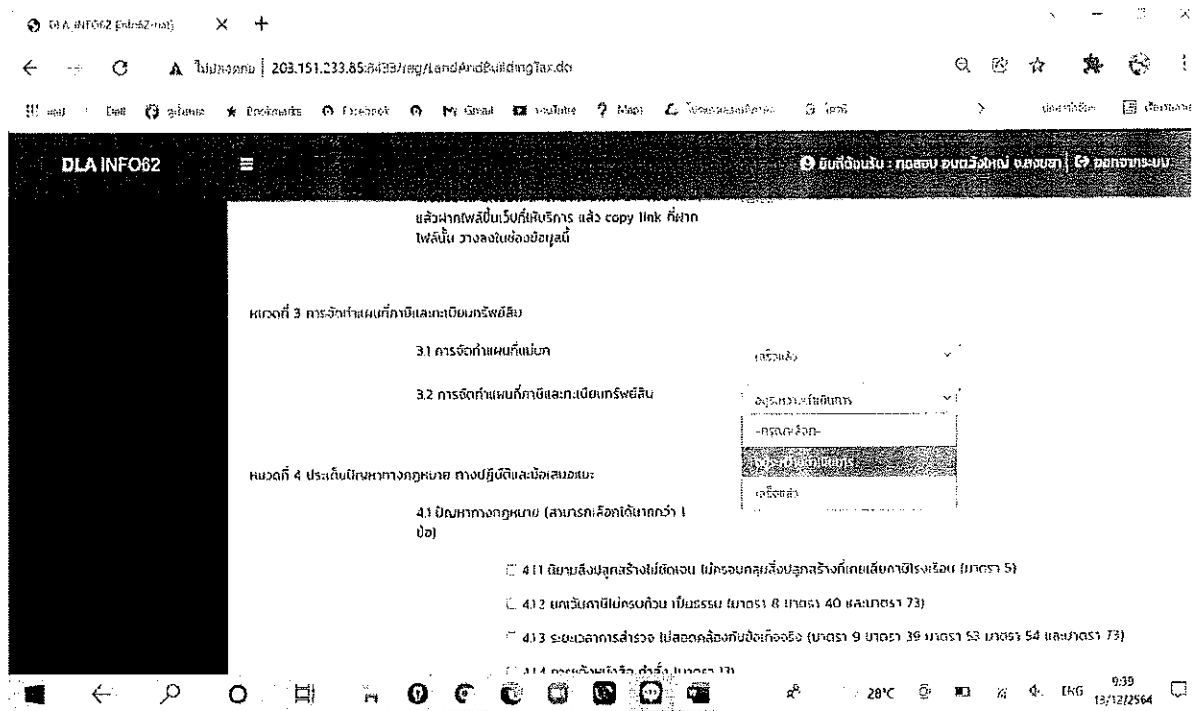
- 2.2 ราคาประเมินทุนทรัพย์ห้องชุดตามกฎหมายว่าด้วยอาคารชุด (ภ.ด.ส. 2) browse
- 2.3 แบบแสดงรายการคำนวณภาษีที่ดินและสิ่งปลูกสร้าง (ภ.ด.ส. 7) browse
- 2.4 แบบแสดงรายการคำนวณภาษีอาคารชุด/ห้องชุด (ภ.ด.ส. 8) browse
- 2.5 กรณีไฟล์ตาม 2.1-2.4 มีขนาดใหญ่ไม่สามารถ browse ได้ ให้รวมไฟล์ทั้งหมดเป็นไฟล์ ZIP หรือ RAR แล้วฝากไฟล์ขึ้นบนเว็บที่ให้บริการ แล้ว copy link ที่ฝากไฟล์นั้น วางลงในช่องข้อมูล

The screenshot shows the DLA INFO62 web application. The page title is "หมวดที่ 2 ข้อมูลแบบแสดงรายการประเมินและคำนวณภาษี (อัปเดตไฟล์ excel ใหม่ๆ)". The list of items is as follows:

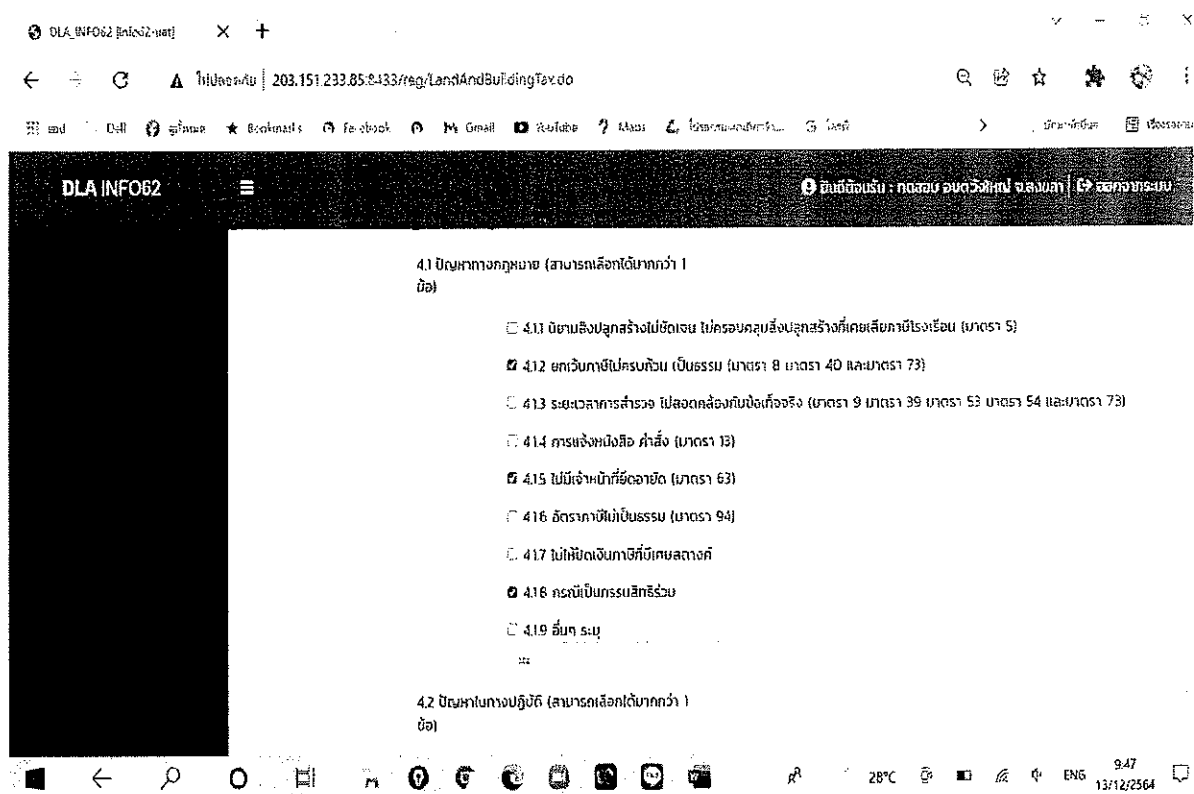
Item ID	Description	File Status
21	ราคาประเมินทุนทรัพย์ที่ดินและสิ่งปลูกสร้าง (ภ.ด.ส.1)	เลือกไฟล์ - ยังไม่ได้เลือกไฟล์ 2564/90/9005/7284/7284_2564_01.xls ๕ ตารางเมตร
22	ราคาประเมินทุนทรัพย์ห้องชุดตามกฎหมายว่าด้วยอาคารชุด (ภ.ด.ส.2)	เลือกไฟล์ - ไม่ได้เลือกไฟล์
23	แบบแสดงรายการคำนวณรายการภาษีที่ดินและสิ่งปลูกสร้าง (ภ.ด.ส.7)	เลือกไฟล์ - ยังไม่ได้เลือกไฟล์ 2564/90/9005/7284/7284_2564_07.xls ๕ ตารางเมตร
24	แบบแสดงรายการคำนวณรายการภาษีอาคารชุด/ห้องชุด (ภ.ด.ส.8)	เลือกไฟล์ - ไม่ได้เลือกไฟล์
25	กรณีไฟล์ตาม 21-24 มีขนาดใหญ่ไม่สามารถ browse ได้ ให้รวมไฟล์ทั้งหมดเป็นไฟล์ ZIP หรือ RAR แล้วฝากไฟล์ขึ้นเว็บที่ให้บริการ แล้ว copy link ที่ฝากไฟล์นั้น วางลงในช่องข้อมูล	https://drive.google.com/drive/folders/1E6QjW6ZvMjyE0jH9S6nsrjFq5s1v8r5rj

** กรณีไฟล์ข้อมูลที่ไม่ใช่ excel จะไม่สามารถ browse ขึ้นในระบบได้ ต้องแปลงไฟล์ให้อยู่ในตระกูล excel เท่านั้น หากไม่สามารถ browse file ตามข้อ 2.1- 2.4 ขึ้นระบบได้ เนื่องจากไฟล์มีขนาดใหญ่ หรือมีปัญหาความเร็วของ Internet ให้เลือกทำในข้อ 2.5

หมวดที่ 3 การจัดทำแผนที่ภาษีและทะเบียนทรัพย์สิน เลือกตามเมนู เสร็จแล้ว/อยู่ระหว่างดำเนินการ



หมวดที่ 4 ประเด็นปัญหาทางกฎหมาย ทางปฏิบัติและข้อเสนอแนะ ต้องเลือกอย่างน้อย 1 ข้อ และเลือกได้มากกว่า 1 ข้อ



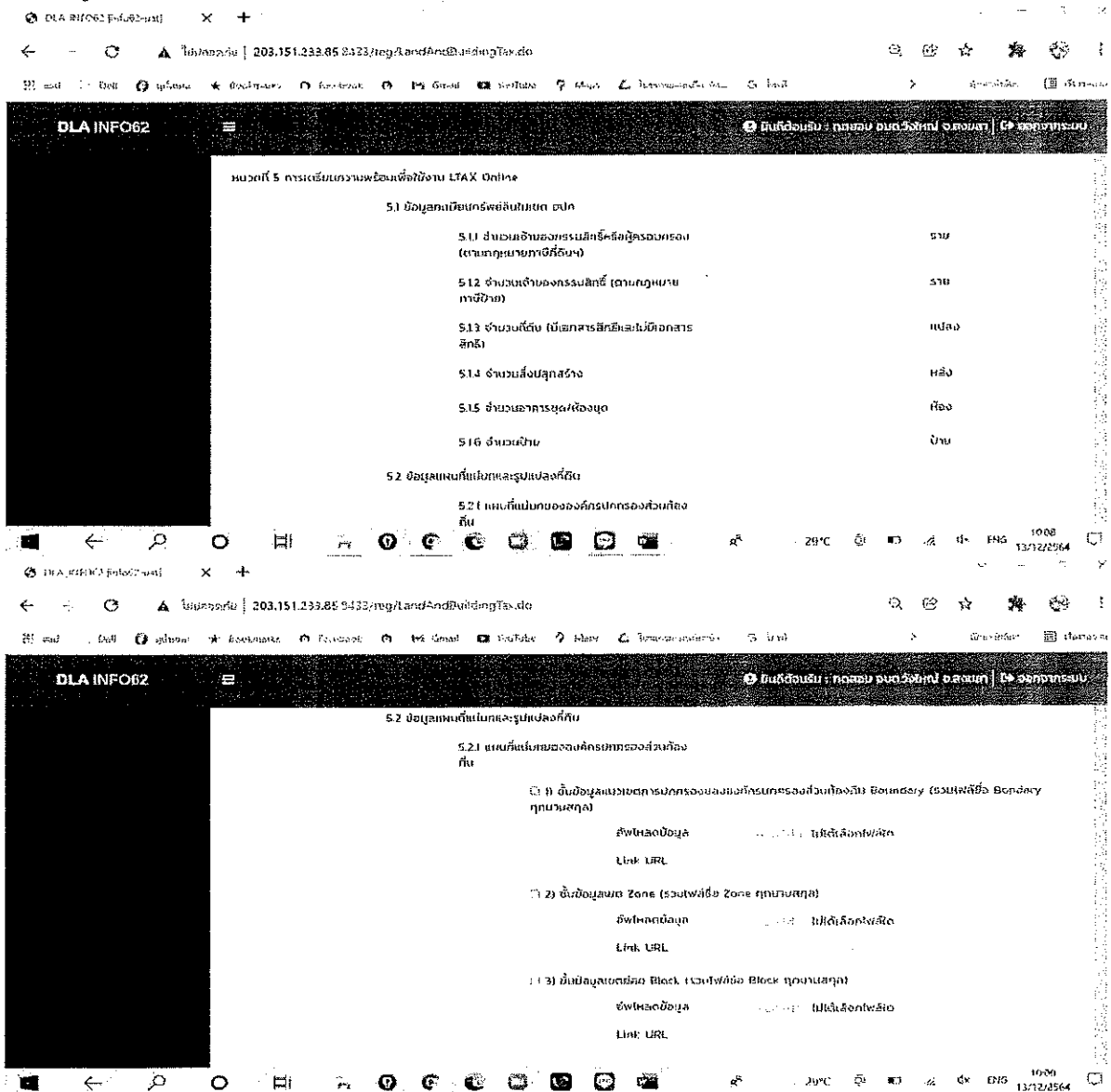
** ต้องบันทึก ชื่อ - สกุล และเบอร์มือถือของผู้รายงานข้อมูล เพื่อความสะดวกในการติดต่อประสานงาน

หมวดที่ 5 การเตรียมความพร้อมเพื่อใช้งาน LTAX Online ให้ อปท. บันทึกข้อมูล ดังนี้

5.1 ข้อมูลทะเบียนทรัพย์สินในเขต อปท. (เท่าที่สำรวจได้ ปีต่อไปอาจเพิ่มขึ้นได้อีก) เพื่อประมาณการพื้นที่ในการจัดเก็บข้อมูลของระบบที่ server จะต้องรองรับในอนาคต

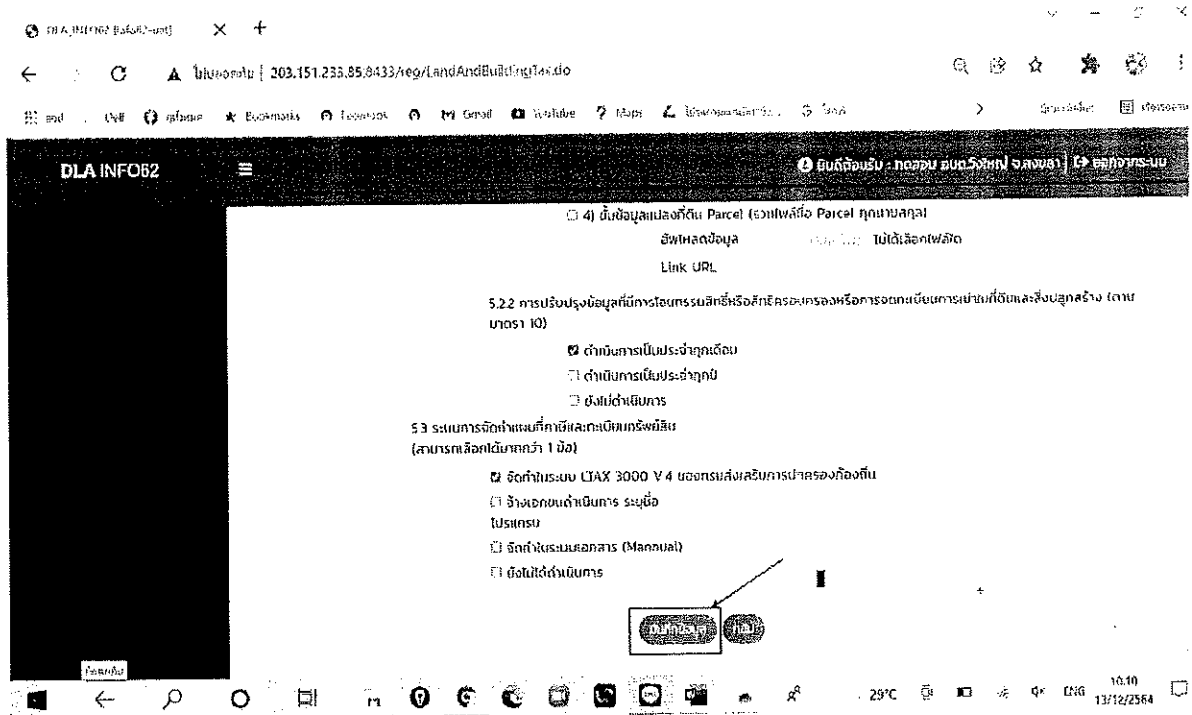
5.2 ข้อมูลแผนที่แม่บท สำหรับ อปท. ที่จัดทำแผนที่แม่บทเสร็จแล้ว เพื่อนำไป browse ขึ้นระบบตามรหัสของ อปท. แต่ละแห่ง จะช่วยแก้ปัญหาในการใช้งานบางลักษณะที่ไม่สมบูรณ์ ให้เกิดความพร้อมในการใช้งานยิ่งขึ้น ซึ่งไฟล์ทั้งหมดในกรณีที่เป็นการจัดทำในโปรแกรม LTAX 3000 ข้อมูลทั้งหมดจะอยู่โฟลเดอร์ D:/LTAXGISMAP/DATA หากเป็นการจัดทำโดยโปรแกรมอื่นก็จะเก็บไว้ในโฟลเดอร์ใกล้เคียงกัน ให้ไปที่โฟลเดอร์ที่เก็บไฟล์แผนที่แม่บท แล้วใช้โปรแกรม ZIP หรือ RAR ในการรวมไฟล์แต่ละชื่อย่อย ก่อน browse ขึ้นระบบ หรือสร้าง Link สำหรับเก็บไฟล์แล้ว copy link ที่ฝากไฟล์นั้น วางลงในช่องข้อมูล

5.3 ระบบการจัดทำแผนที่ภาษีและทะเบียนทรัพย์สิน กรณีที่ไม่ได้ใช้โปรแกรม LTAX 3000 ก็สามารถแจ้งข้อมูลตาม 5.1 – 5.2 ได้



ให้ตรวจสอบการบันทึกข้อมูล ให้ครบถ้วน ถูกต้อง ก่อนกดบันทึกข้อมูลตามรูปด้านล่าง

คู่มือการรายงานและจัดส่งข้อมูลการจัดเก็บภาษีที่ดินและสิ่งปลูกสร้าง ประจำปี 2564



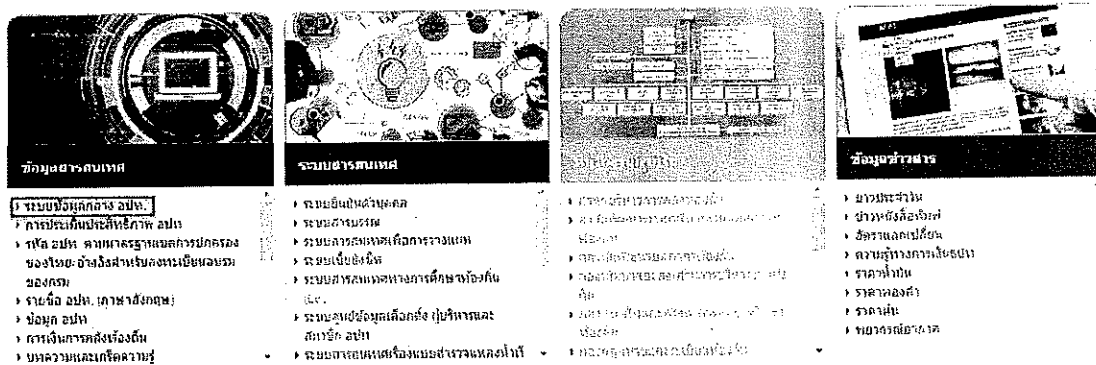
****** เมื่อบันทึกข้อมูลแล้ว สามารถแก้ไขได้ จนกว่าจะมีการปิดระบบ และเมื่อแจ้งปิดระบบแล้ว จะไม่สามารถบันทึกข้อมูลได้อีกต่อไปต้องติดต่อเจ้าหน้าที่เท่านั้น

ติดต่อประสานงานการบันทึกข้อมูล
สำนักบริหารการคลังท้องถิ่น
กลุ่มงานนโยบายการคลังและพัฒนารายได้
โทร. 0 2241 9000 ต่อ 1426 – 30
dla0808.3a@gmail.com

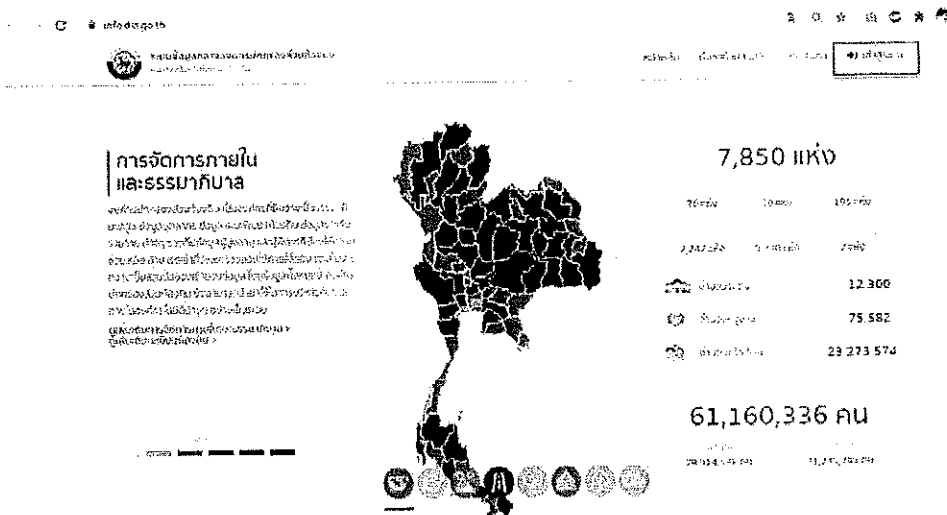
คู่มือติดตามการบันทึกรายงานภาษีที่ดินและสิ่งปลูกสร้างของ อปท. (สำหรับ สดจ.)

ขั้นตอนการเข้าใช้งานระบบ


1. ให้พิมพ์ <https://info.dla.go.th> ในช่องแสดง URL Address หรือเข้าใช้งานผ่านเว็บไซต์ของกรมส่งเสริมการปกครองท้องถิ่น ข้อมูลสารสนเทศ >> ระบบข้อมูลกลาง อปท.



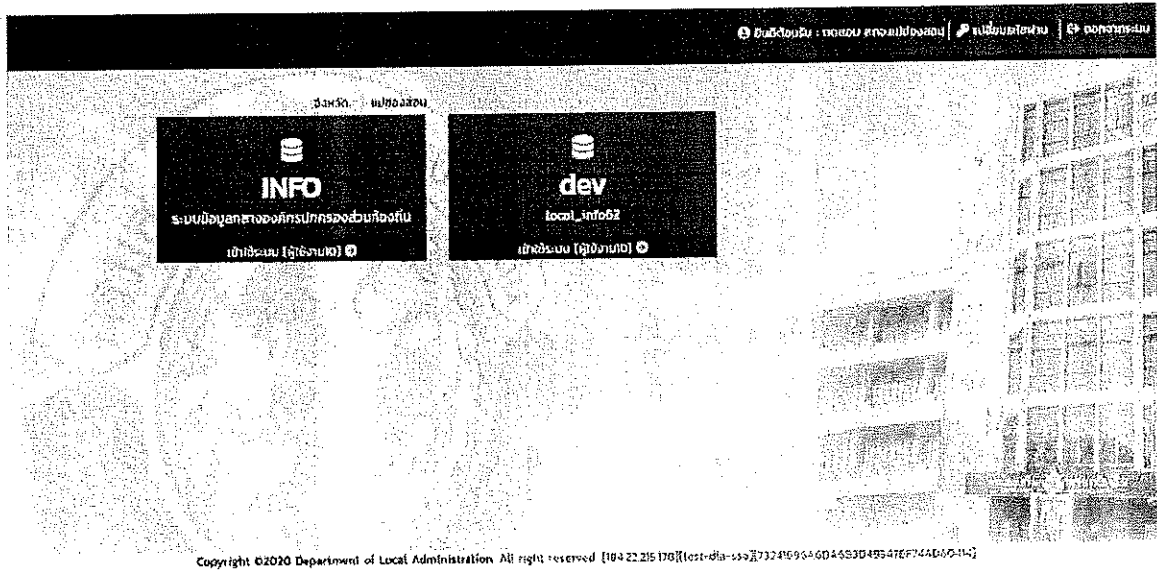
2. คลิกลิ้งค์ “เข้าสู่ระบบ” ของระบบข้อมูลกลางองค์กรปกครองส่วนท้องถิ่น (ระบบ INFO)



3. Login เข้าใช้งานผ่านระบบด้วย User ของ สดจ. ด้วยเลข 13 หลัก



4. เข้าใช้งานระบบ INFO



ขั้นตอนการตรวจสอบข้อมูลของ อปท. และออกรายงาน

1. คลิกเมนูด้านที่ 6 การจัดการภายในและธรรมาภิบาล เลือกเมนูย่อย “บันทึกข้อมูลการจัดเก็บภาษีที่ดินและสิ่งปลูกสร้าง”

The screenshot shows the DLA INFO62 system interface. On the left is a navigation menu with items 1 through 6. Item 6 is highlighted. The main area shows a table with columns for 'ลำดับ', 'จังหวัด', 'เขต/กอง', 'อปท.', 'ปีงบประมาณ', and four 'หมวดที่' (Category) columns. The table contains 8 rows of data.

ลำดับ	จังหวัด	เขต/กอง	อปท.	ปีงบประมาณ	หมวดที่ 1	หมวดที่ 2	หมวดที่ 3	หมวดที่ 4
1	น่าน	เมืองน่าน	เทศบาลเมืองน่าน	2564	X	X	X	X
2	น่าน	เมืองน่าน	เทศบาลเมือง	2564	X	X	X	X
3	น่าน	เมืองน่าน	เทศบาลเมือง	2564	X	X	X	X
4	น่าน	เมืองน่าน	เทศบาลเมือง	2564	X	X	X	X
5	น่าน	เมืองน่าน	เทศบาลเมือง	2564	X	X	X	X
6	น่าน	เมืองน่าน	เทศบาลเมือง	2564	X	X	X	X
7	น่าน	เมืองน่าน	เทศบาลเมือง	2564	X	X	X	X
8	น่าน	เมืองน่าน	เทศบาลเมือง	2564	X	X	X	X

2. การค้นหาข้อมูลบันทึกข้อมูลการจัดเก็บภาษีที่ดินและสิ่งปลูกสร้าง

3. เลือกรายการที่ต้องการค้นหาข้อมูล

- อำเภอ
- อปท. (ที่ต้องการดูข้อมูล)
- ปีงบประมาณ

4. คลิกปุ่ม ค้นหา

The screenshot shows the DLA INFO62 system interface. On the left is a navigation menu with items: 'ค้นหาข้อมูล', 'กรองข้อมูล', 'ลบข้อมูล', 'เพิ่มข้อมูล', 'แก้ไขข้อมูล', 'รายงาน', 'ตั้งค่า', 'เกี่ยวกับ', 'ช่วยเหลือ', 'ติดต่อเรา'. The main area displays a search and filter menu with the following options: 'ค้นหาข้อมูล', 'กรองข้อมูล', 'ลบข้อมูล', 'เพิ่มข้อมูล', 'แก้ไขข้อมูล', 'รายงาน', 'ตั้งค่า', 'เกี่ยวกับ', 'ช่วยเหลือ', 'ติดต่อเรา'. Below the search menu is a table with the following columns: 'จังหวัด', 'ประเภทของงาน', 'ปีงบประมาณ', 'ปีงบประมาณ', 'ปีงบประมาณ', and 'ปีงบประมาณ'. The table contains 6 rows of data.

จังหวัด	ประเภทของงาน	ปีงบประมาณ	ปีงบประมาณ	ปีงบประมาณ	ปีงบประมาณ
...
...
...
...
...
...

5. หลังจากระบบแสดงผลข้อมูลการจัดเก็บภาษีที่ดินและสิ่งปลูกสร้าง ให้เลือกรายการข้อมูลการจัดเก็บภาษีที่ดินและสิ่งปลูกสร้างที่ต้องการดูข้อมูล ส่วนหมวดการแสดงผลแบ่งสถานะ ออกเป็น 4 หมวดด้วยกัน หากหมวดข้อมูลไหนที่ อบรม. มีการบันทึกไปแล้วจะแสดงเครื่องหมาย"/" ส่วนถ้าหากยังไม่มีกรบันทึกข้อมูลจะแสดงเครื่องหมาย "X"

6. ตรวจสอบการเช็คสถานะการบันทึกข้อมูลในหมวดที่ 1-4

หมวด	ข้อที่เช็ค
1	ทุกข้อ
2	ถ้า แนบ 2.1 และ 2.3 >> ผ่าน ถ้า ไม่แนบ 2.1 และ 2.3 แต่ใส่ 2.5 >> ผ่าน
3	ทุกข้อ
4	เช็ค 4.1 และ 4.2

7. กดปุ่มดูข้อมูลระบบจะแสดงหน้าจอแสดงผลรายการข้อมูลที่ อปท. บันทึกข้อมูลผ่านระบบเข้ามา

ลำดับ	จังหวัด	อำเภอ	จังหวัด	ปีงบประมาณ	หมวดที่ 1	หมวดที่ 2	หมวดที่ 3	หมวดที่ 4		
1	แม่ฮ่องสอน	เมืองแม่ฮ่องสอน	เมืองแม่ฮ่องสอน	2564	X	X	X	X		
2	แม่ฮ่องสอน	เมืองแม่ฮ่องสอน	เมืองแม่ฮ่องสอน	2564	X	X	X	X		
3	แม่ฮ่องสอน	เมืองแม่ฮ่องสอน	เมืองแม่ฮ่องสอน	2564	X	X	X	X		
4	แม่ฮ่องสอน	เมืองแม่ฮ่องสอน	เมืองแม่ฮ่องสอน	2564	X	X	X	X		
5	แม่ฮ่องสอน	เมืองแม่ฮ่องสอน	เมืองแม่ฮ่องสอน	2564	X	X	X	X		
6	แม่ฮ่องสอน	เมืองแม่ฮ่องสอน	เมืองแม่ฮ่องสอน	2564	X	X	X	X		
7	แม่ฮ่องสอน	เมืองแม่ฮ่องสอน	เมืองแม่ฮ่องสอน	2564	X	X	X	X		
8	แม่ฮ่องสอน	เมืองแม่ฮ่องสอน	เมืองแม่ฮ่องสอน	2564	X	X	X	X		
9	แม่ฮ่องสอน	เมืองแม่ฮ่องสอน	เมืองแม่ฮ่องสอน	2564	X	X	X	X		
10	แม่ฮ่องสอน	เมืองแม่ฮ่องสอน	เมืองแม่ฮ่องสอน	2564	X	X	X	X		

ลำดับ	จังหวัด	อำเภอ	จังหวัด	ปีงบประมาณ	หมวดที่ 1	หมวดที่ 2	หมวดที่ 3	หมวดที่ 4		
1	แม่ฮ่องสอน	เมืองแม่ฮ่องสอน	เมืองแม่ฮ่องสอน	2564	X	X	X	X		
2	แม่ฮ่องสอน	เมืองแม่ฮ่องสอน	เมืองแม่ฮ่องสอน	2564	X	X	X	X		
3	แม่ฮ่องสอน	เมืองแม่ฮ่องสอน	เมืองแม่ฮ่องสอน	2564	X	X	X	X		
4	แม่ฮ่องสอน	เมืองแม่ฮ่องสอน	เมืองแม่ฮ่องสอน	2564	X	X	X	X		
5	แม่ฮ่องสอน	เมืองแม่ฮ่องสอน	เมืองแม่ฮ่องสอน	2564	X	X	X	X		
6	แม่ฮ่องสอน	เมืองแม่ฮ่องสอน	เมืองแม่ฮ่องสอน	2564	X	X	X	X		
7	แม่ฮ่องสอน	เมืองแม่ฮ่องสอน	เมืองแม่ฮ่องสอน	2564	X	X	X	X		
8	แม่ฮ่องสอน	เมืองแม่ฮ่องสอน	เมืองแม่ฮ่องสอน	2564	X	X	X	X		
9	แม่ฮ่องสอน	เมืองแม่ฮ่องสอน	เมืองแม่ฮ่องสอน	2564	X	X	X	X		
10	แม่ฮ่องสอน	เมืองแม่ฮ่องสอน	เมืองแม่ฮ่องสอน	2564	X	X	X	X		

8. หาก สถจ. ต้องการออกรายงานการบันทึกข้อมูลการจัดเก็บภาษีที่ดินและสิ่งปลูกสร้างจะมีรายงานดังนี้

- (1) รายงานจำนวนรวมแยกตามประเภท อปท.
- (2) รายงานข้อมูลปัญหาและข้อเสนอแนะ
- (3) รายงานของรายการที่ทาง อปท. บันทึกข้อมูล

DLA INFO2 วันที่ 5 เดือน 1 ปี 2025 | หน้า 10 จาก 93

ด้านที่ 5 การบริหารจัดการท่า

ด้านที่ 6 การจัดการท่าและระบบท่า

ข้อมูลโดยสังเขป
 ข้อมูลเปรียบเทียบท่าเทียบเรือ
 ข้อมูลโดยละเอียด/เปรียบเทียบ

ลำดับ	จังหวัด	ลักษณะ	ประเภท	ปีงบประมาณ	หมวดที่ 1	หมวดที่ 2	หมวดที่ 3	หมวดที่ 4		
1	แม่ฮ่องสอน	เมืองแม่ฮ่องสอน	องค์กรปกครองส่วนท้องถิ่น	2564	X	X	X	X		
2	แม่ฮ่องสอน	เมืองแม่ฮ่องสอน	องค์กรปกครองส่วนท้องถิ่น	2564	X	X	X	X		
3	แม่ฮ่องสอน	เมืองแม่ฮ่องสอน	องค์กรปกครองส่วนท้องถิ่น	2564	X	X	X	X		
4	แม่ฮ่องสอน	เมืองแม่ฮ่องสอน	องค์กรปกครองส่วนท้องถิ่น	2564	X	X	X	X		
5	แม่ฮ่องสอน	เมืองแม่ฮ่องสอน	องค์กรปกครองส่วนท้องถิ่น	2564	X	X	X	X		
6	แม่ฮ่องสอน	เมืองแม่ฮ่องสอน	องค์กรปกครองส่วนท้องถิ่น	2564	X	X	X	X		
7	แม่ฮ่องสอน	เมืองแม่ฮ่องสอน	องค์กรปกครองส่วนท้องถิ่น	2564	X	X	X	X		
8	แม่ฮ่องสอน	เมืองแม่ฮ่องสอน	เทศบาลเมืองแม่ฮ่องสอน	2564	X	X	X	X		
9	แม่ฮ่องสอน	ชุมชน	เทศบาลตำบลขุนยวม	2564	X	X	X	X		
10	แม่ฮ่องสอน	ชุมชน	เทศบาลตำบล	2564	X	X	X	X		

หน้า: 10 จาก 93 | หน้า 10 จาก 93 | 10/10 จาก 93

9. เลือกรายการข้อมูลการจัดเก็บภาษีที่ดินและสิ่งปลูกสร้างที่ต้องการออกรายงาน โดยกดปุ่มรายงานดังกล่าว

10. ระบบออกรายงานโดยจะให้ download ไฟล์Excel ทำการตั้งชื่อไฟล์และกดปุ่ม Save

The screenshot shows a Windows file explorer window with a 'Save As' dialog box open. The dialog box is titled 'Save As' and shows the file name 'DLA INFO2 - ข้อมูลโดยสังเขป (1).xlsx'. The file type is 'Microsoft Excel 97-2003 Workbook (*.xls)'. The 'Save in' field shows 'Downloads'. The 'File name' field is empty. The 'Save' button is highlighted.